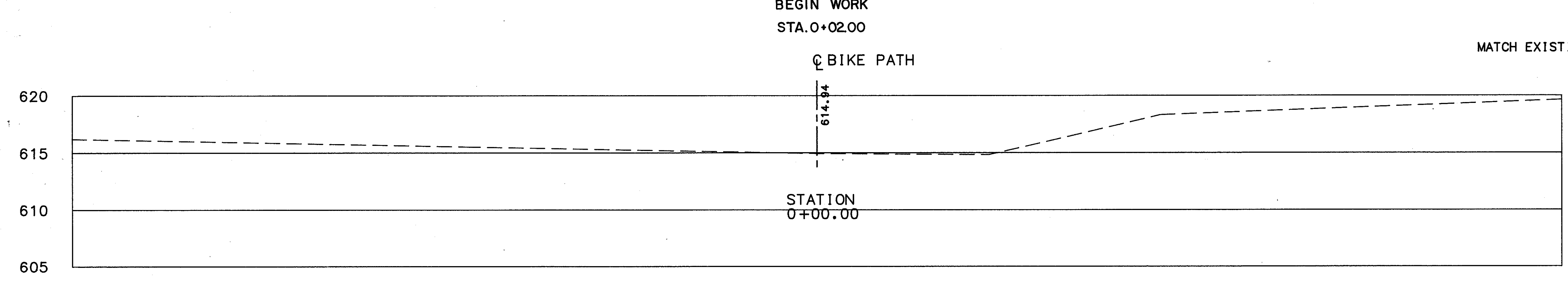
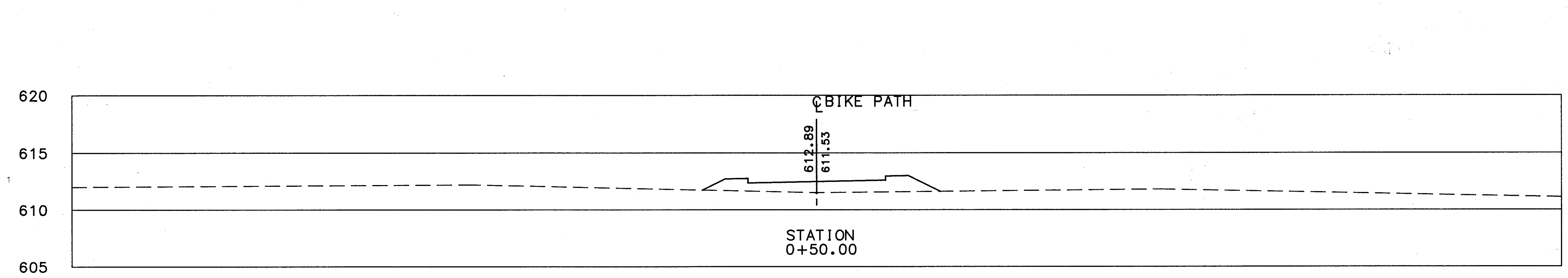
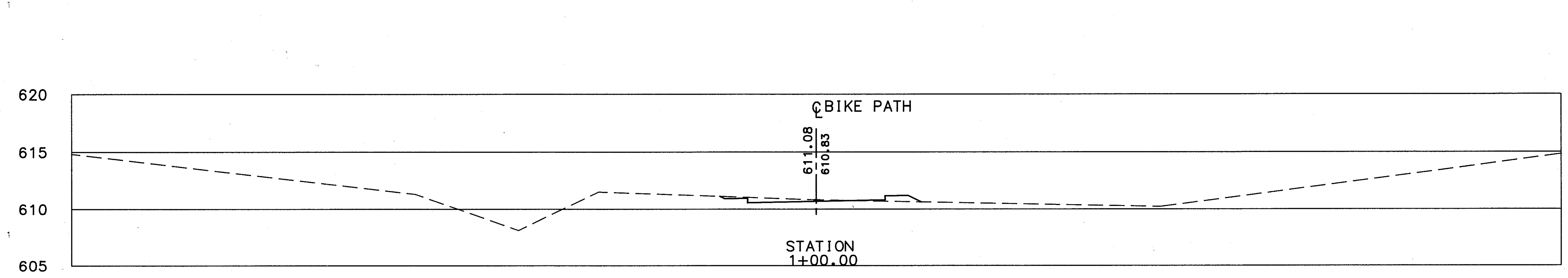
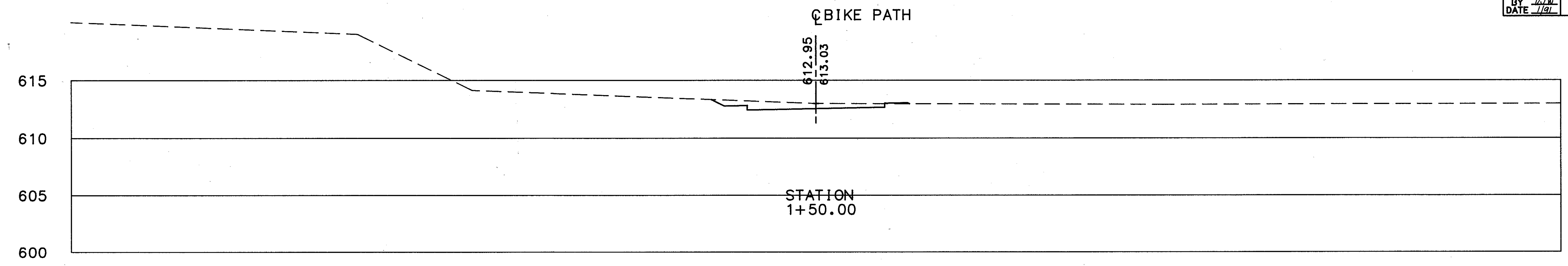


-0+65 -0+60 -0+55 -0+50 -0+45 -0+40 -0+35 -0+30 -0+25 -0+20 -0+15 -0+10 -0+05 0+00 0+05 0+10 0+15 0+20 0+25 0+30 0+35 0+40 0+45 0+50 0+55

CALC. BY JJC
 DATE 12/00
 CHKD BY D/W
 DATE 1/91

LAK-615-5.12

OHIO
 FHWA REGION 5
 91
 164



END	AREA		VOLUME	
	CUT	FILL	CUT	FILL
7.3	0.1			
			8.9	1.2
2.3	1.5			
			2.1	19.2
0	19.2			
			0	17.1
0	0			

-0+65 -0+60 -0+55 -0+50 -0+45 -0+40 -0+35 -0+30 -0+25 -0+20 -0+15 -0+10 -0+05 0+00 0+05 0+10 0+15 0+20 0+25 0+30 0+35 0+40 0+45 0+50 0+55 0+60 0+65

CROSS-SECTIONS STA. 0+00 TO STA. 1+50

TRAIL ROUTE