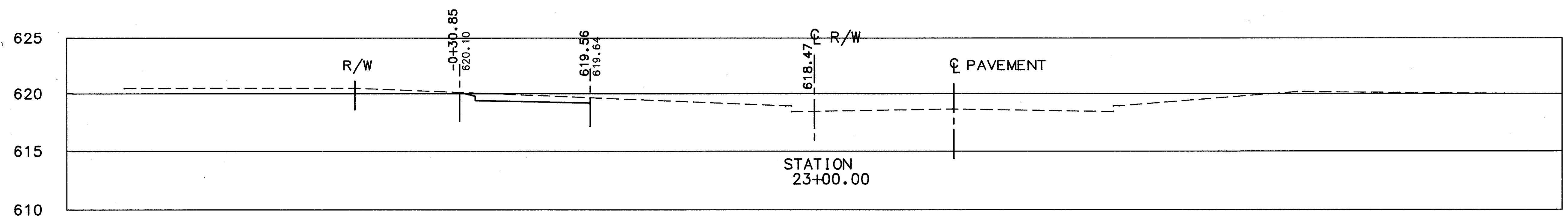
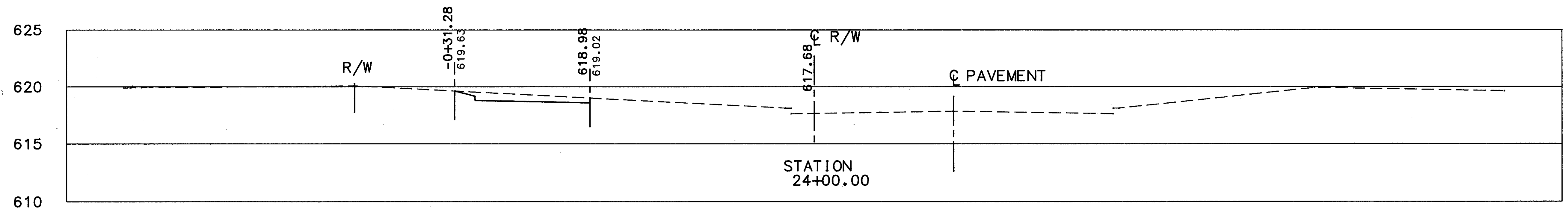
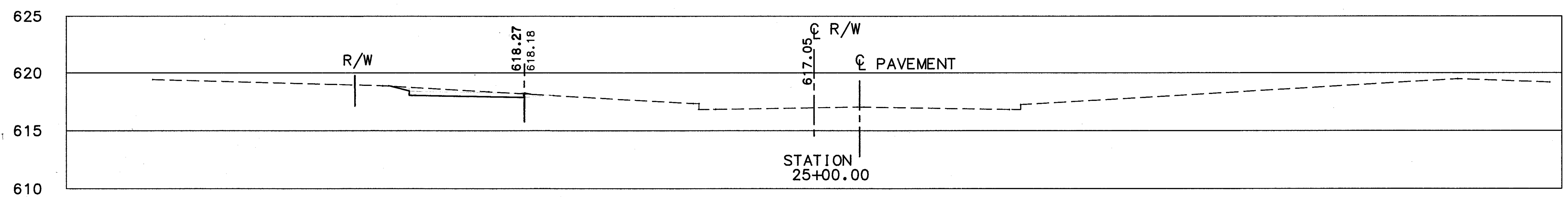
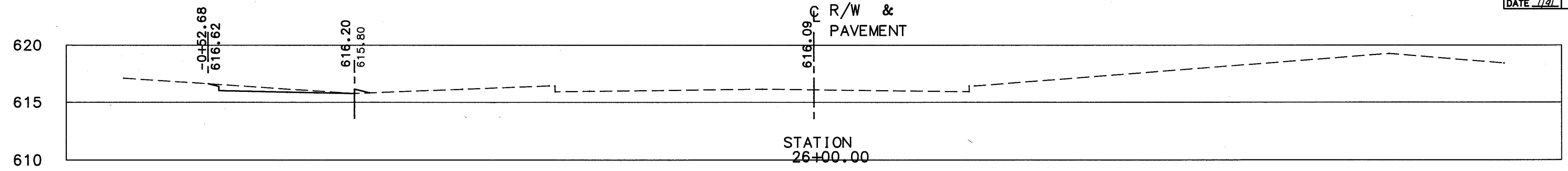


-0+65 -0+60 -0+55 -0+50 -0+45 -0+40 -0+35 -0+30 -0+25 -0+20 -0+15 -0+10 -0+05 0+00 0+05 0+10 0+15 0+20 0+25 0+30 0+35 0+40 0+45 0+50 0+55

CALC. BY JJK
 DATE 12/92
 CHKD. BY D/W
 DATE 1/91

LAK-615-5.12

OHIO
 FHWA REGION 5



-0+65 -0+60 -0+55 -0+50 -0+45 -0+40 -0+35 -0+30 -0+25 -0+20 -0+15 -0+10 -0+05 0+00 0+05 0+10 0+15 0+20 0+25 0+30 0+35 0+40 0+45 0+50 0+55 0+60 0+65

END	AREA		VOLUME	
	CUT	FILL	CUT	FILL
26+20	3.3		2.4	
26+00	3.3		12.6	
			18.2	
			24.8	
	7.0		21.1	

HENDRICKS ROAD

CROSS-SECTIONS STA. 23+00 TO STA. 26+00