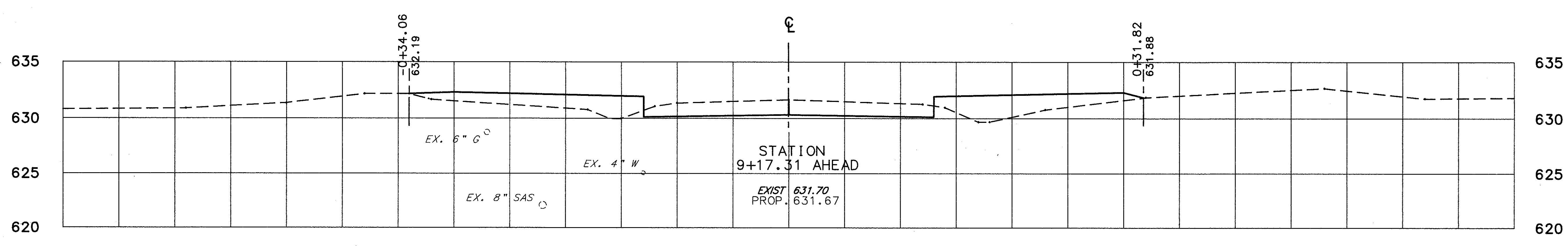
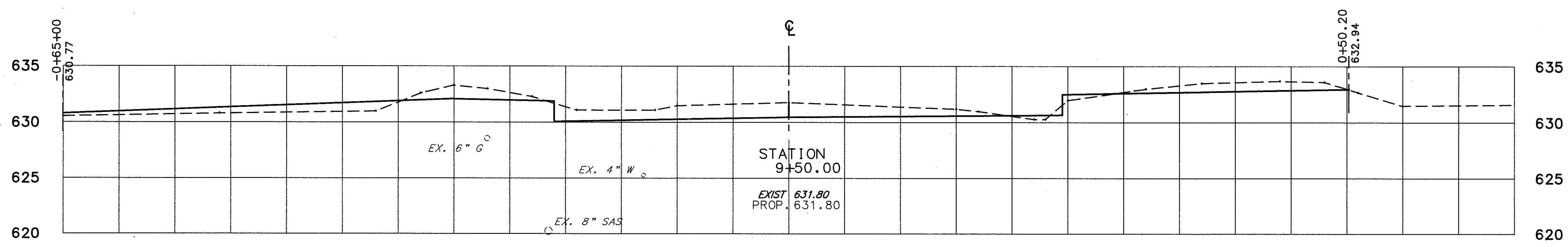
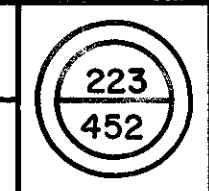


-0+65 -0+60 -0+55 -0+50 -0+45 -0+40 -0+35 -0+30 -0+25 -0+20 -0+15 -0+10 -0+05 0+00 0+05 0+10 0+15 0+20 0+25 0+30 0+35 0+40 0+45 0+50 0+55

CALC. MLM
 DATE 3/92
 CHKD. DJW
 BY DJW
 DATE 4/92

LAK - 306 - 7.12

OHIO
 FHWA REGION 5



END	AREA		VOLUME	
	CUT	FILL	CUT	FILL
BACK	5.5	1.9		
			49.6	39.8
	3.6	5.4		

-0+65 -0+60 -0+55 -0+50 -0+45 -0+40 -0+35 -0+30 -0+25 -0+20 -0+15 -0+10 -0+05 0+00 0+05 0+10 0+15 0+20 0+25 0+30 0+35 0+40 0+45 0+50 0+55 0+60 0+65

CROSS SECTIONS STA. 9+17.31 TO STA. 9+50.00

ADKINS ROAD