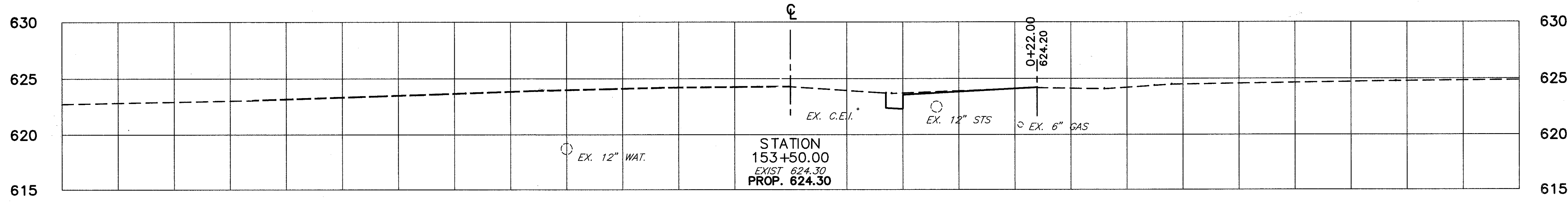
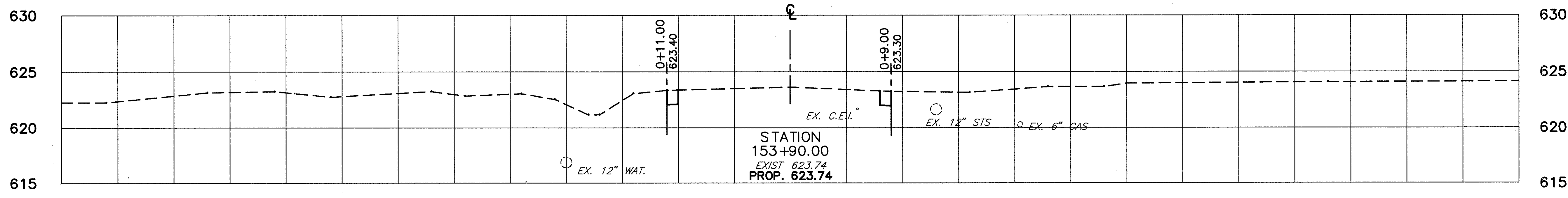
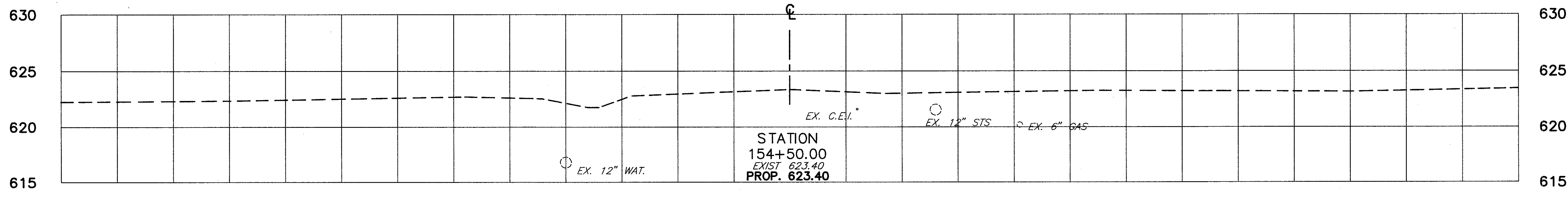


-0+65 -0+60 -0+55 -0+50 -0+45 -0+40 -0+35 -0+30 -0+25 -0+20 -0+15 -0+10 -0+05 0+00 0+05 0+10 0+15 0+20 0+25 0+30 0+35 0+40 0+45 0+50 0+55

CALC. BY DCD
 DATE 3/90
 CHKD. BY DJW
 DATE 4/90

LAK - 306 - 7.12

OHIO
 FHWA REGION 5
 221
 452



	END AREA		VOLUME	
	CUT	FILL	CUT	FILL
AHEAD	0.0	0.0		
BACK ONLY	0.3	0.0		
			6.0	0.0
	0.6	0.0		
			21.7	0.0

-0+65 -0+60 -0+55 -0+50 -0+45 -0+40 -0+35 -0+30 -0+25 -0+20 -0+15 -0+10 -0+05 0+00 0+05 0+10 0+15 0+20 0+25 0+30 0+35 0+40 0+45 0+50 0+55 0+60 0+65

CROSS SECTIONS STA. 153+50 TO STA. 154+50

LAK - 306 - 7.12