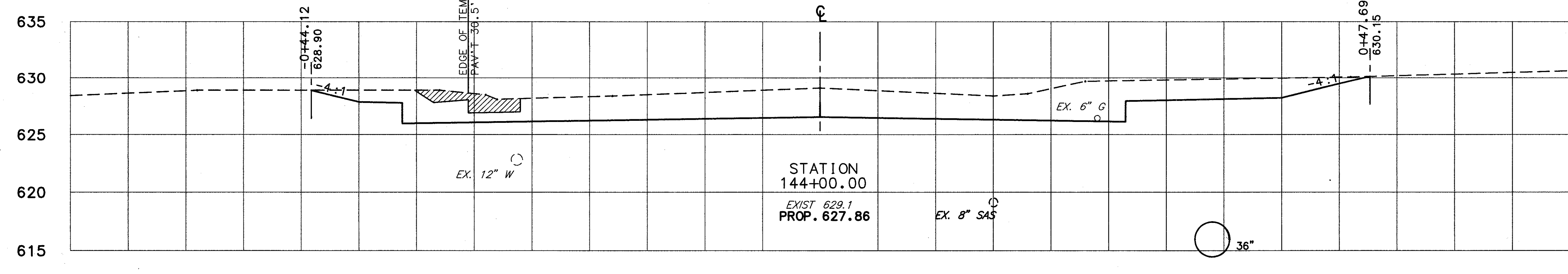
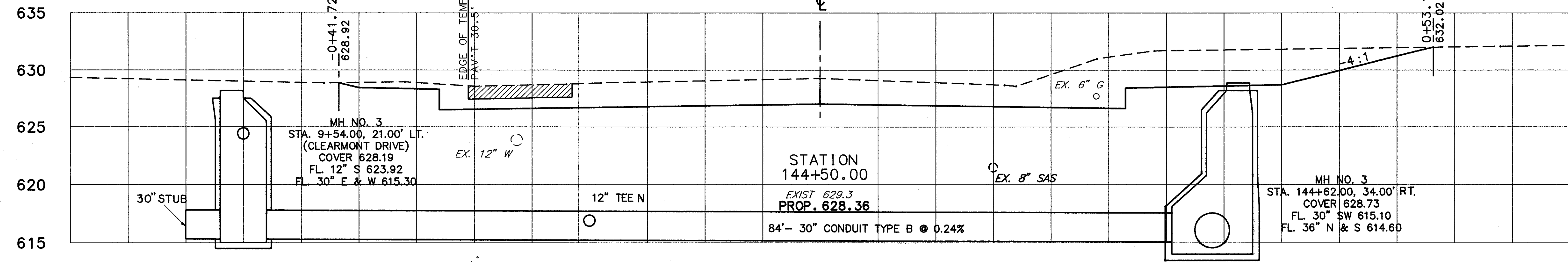
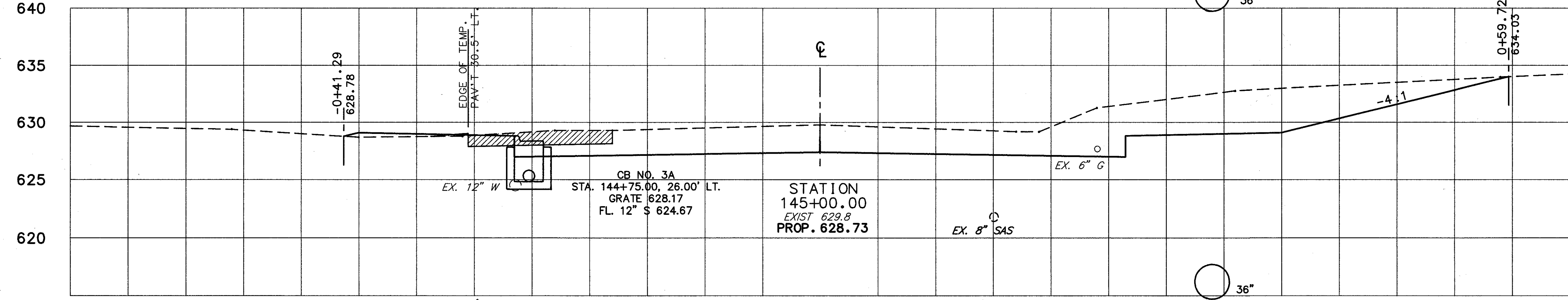
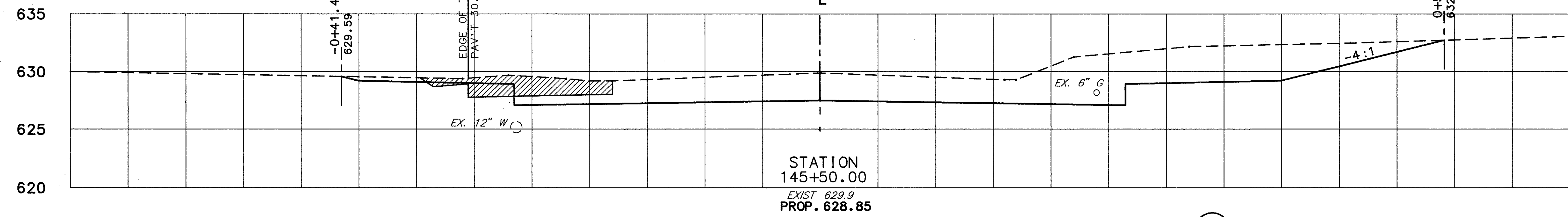


-0+65 -0+60 -0+55 -0+50 -0+45 -0+40 -0+35 -0+30 -0+25 -0+20 -0+15 -0+10 -0+05 0+00 0+05 0+10 0+15 0+20 0+25 0+30 0+35 0+40 0+45 0+50 0+55

CALC. BY DCD
 DATE 3/90
 CHKD BY DJW
 DATE 4/90

LAK - 306 - 7.12

OHIO
 FHWA REGION 5
 215
 452



END AREA		VOLUME	
CUT	FILL	CUT	FILL
22.2	0.0		
		383.5	2.5
23.8	0.3		
		390.2	2.5
23.0	0.0		
		369.0	0.0
21.3	0.0		
		309.9	0.0

-0+65 -0+60 -0+55 -0+50 -0+45 -0+40 -0+35 -0+30 -0+25 -0+20 -0+15 -0+10 -0+05 0+00 0+05 0+10 0+15 0+20 0+25 0+30 0+35 0+40 0+45 0+50 0+55 0+60 0+65

CROSS SECTIONS STA. 144+00 TO STA. 145+50

LAK - 306 - 7.12