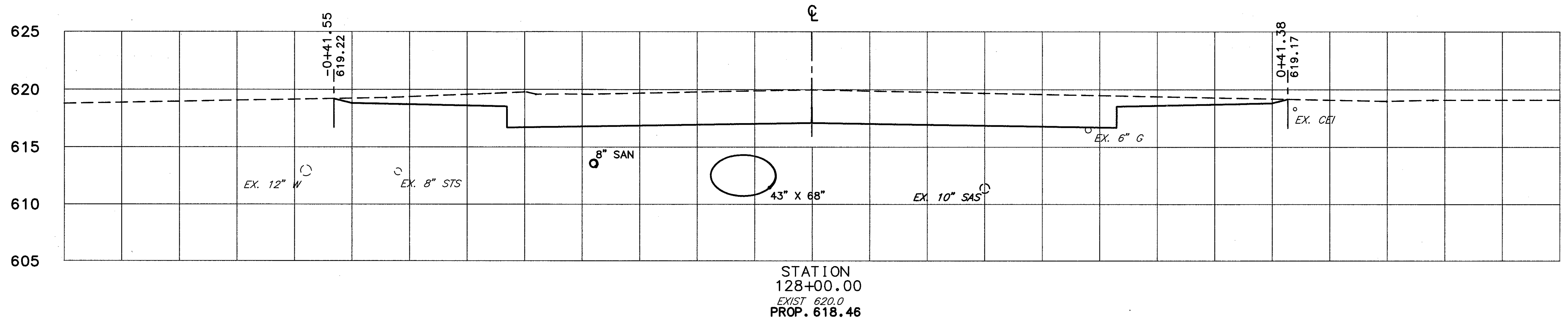


-0+65 -0+60 -0+55 -0+50 -0+45 -0+40 -0+35 -0+30 -0+25 -0+20 -0+15 -0+10 -0+05 0+00 0+05 0+10 0+15 0+20 0+25 0+30 0+35 0+40 0+45 0+50 0+55

CALC. BY: DCJ  
 DATE: 3/90  
 CHKD. BY: DJW  
 DATE: 4/90

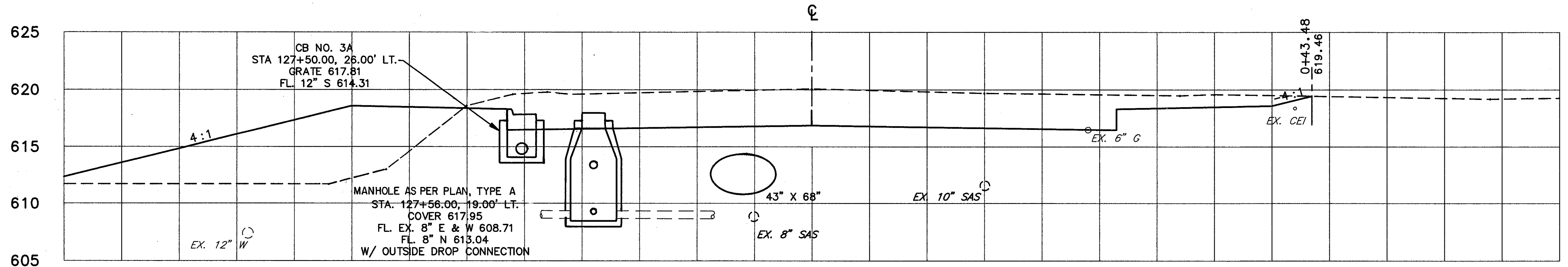
LAK - 306 - 7.12

OHIO  
 FHWA REGION 5  
 206  
 452



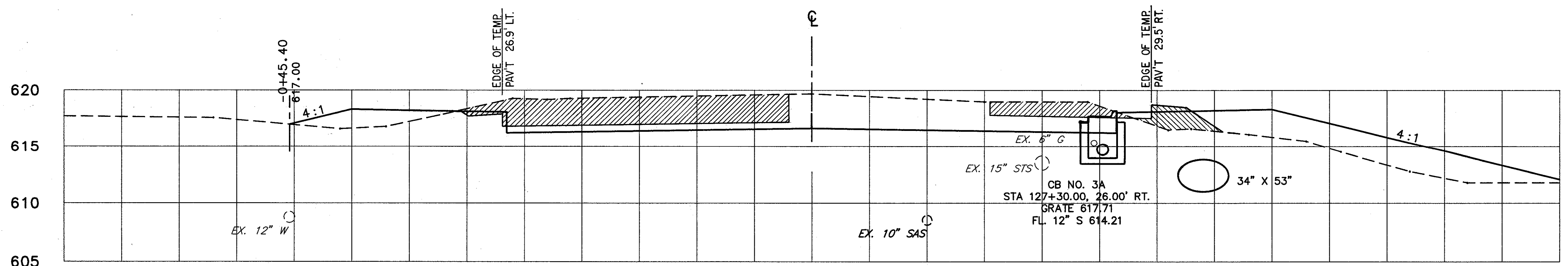
STATION  
 128+00.00  
 EXIST 620.0  
 PROP. 618.46

END AREA	VOLUME	
	CUT	FILL
18.8	0.0	
		327.2
		121.2



STATION  
 127+50.00  
 EXIST 620.1  
 PROP. 618.22

20.4	14.5	
		312.8
		201.1



STATION  
 127+00.00  
 EXIST 619.7  
 PROP. 617.98

17.1	9.6	
		260.7
		92.0

-0+65 -0+60 -0+55 -0+50 -0+45 -0+40 -0+35 -0+30 -0+25 -0+20 -0+15 -0+10 -0+05 0+00 0+05 0+10 0+15 0+20 0+25 0+30 0+35 0+40 0+45 0+50 0+55 0+60 0+65

CROSS SECTIONS STA. 127+00 TO STA. 128+00

LAK - 306 - 7.12