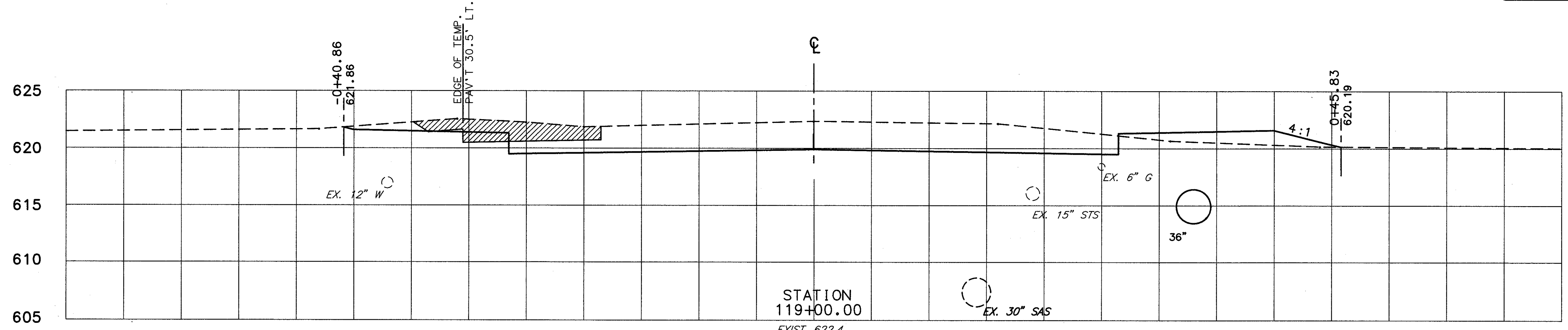


-0+65 -0+60 -0+55 -0+50 -0+45 -0+40 -0+35 -0+30 -0+25 -0+20 -0+15 -0+10 -0+05 0+00 0+05 0+10 0+15 0+20 0+25 0+30 0+35 0+40 0+45 0+50 0+55

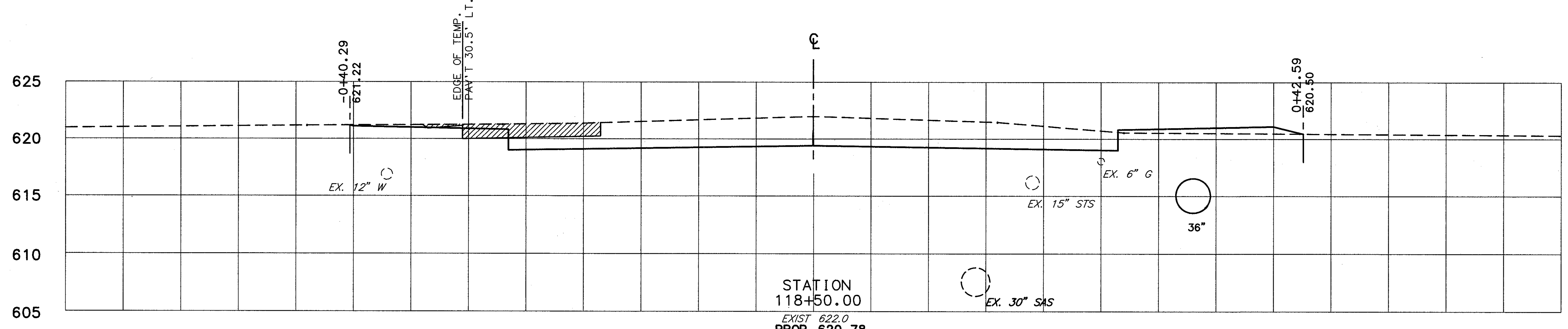
CALC. BY D.C.D.
 DATE 3/90
 CHKD. BY D.J.W.
 DATE 4/90

LAK - 306 - 7.12

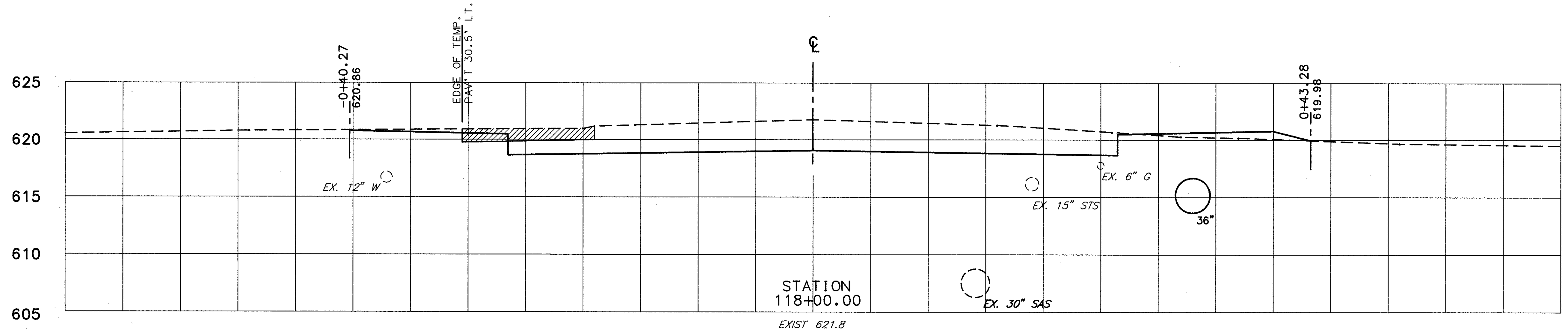
OHIO
 FHWA REGION 5
 200
 452



STATION
 119+00.00
 EXIST 622.4
 PROP. 621.28



STATION
 118+50.00
 EXIST 622.0
 PROP. 620.78



STATION
 118+00.00
 EXIST 621.8
 PROP. 620.42

END	AREA		VOLUME	
	CUT	FILL	CUT	FILL
625				
620				
615	15.2	1.7		
610				
605				
			242.5	20.5
625				
620				
615	13.9	0.8		
610				
605				
			239.8	11.7
625				
620				
615	14.8	0.6		
610				
605				
			282.4	5.7

-0+65 -0+60 -0+55 -0+50 -0+45 -0+40 -0+35 -0+30 -0+25 -0+20 -0+15 -0+10 -0+05 0+00 0+05 0+10 0+15 0+20 0+25 0+30 0+35 0+40 0+45 0+50 0+55 0+60 0+65

CROSS SECTIONS STA. 118+00 TO STA. 119+00

LAK - 306 - 7.12