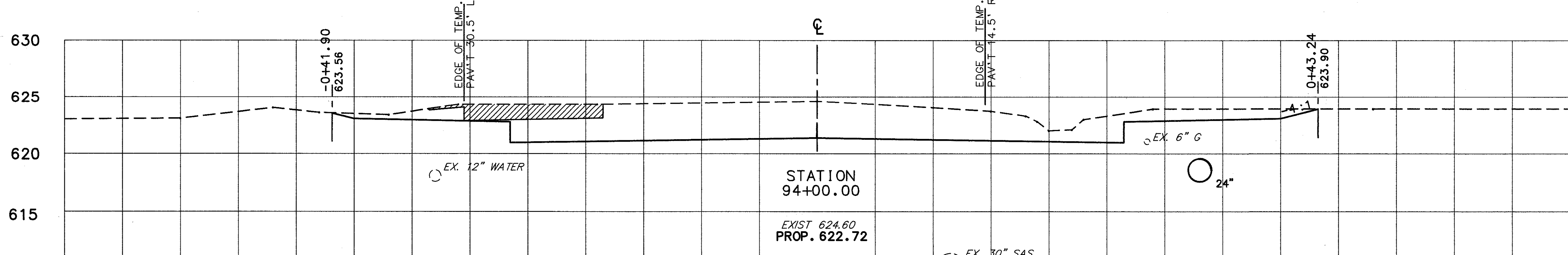
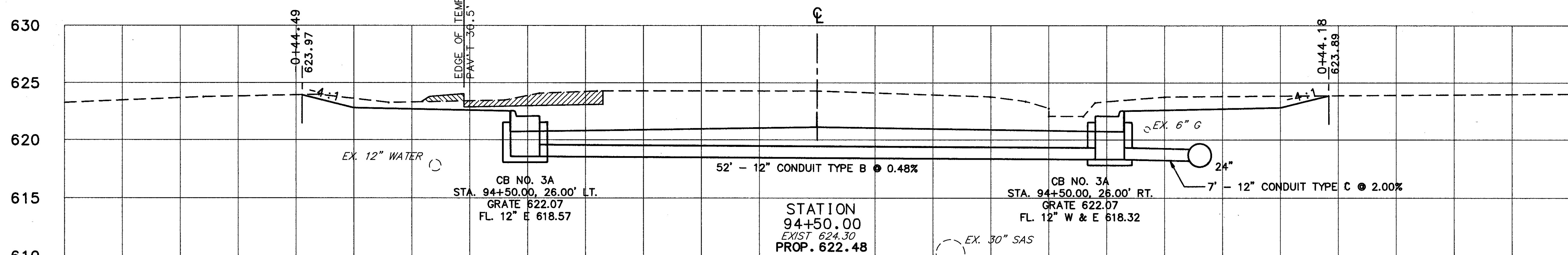
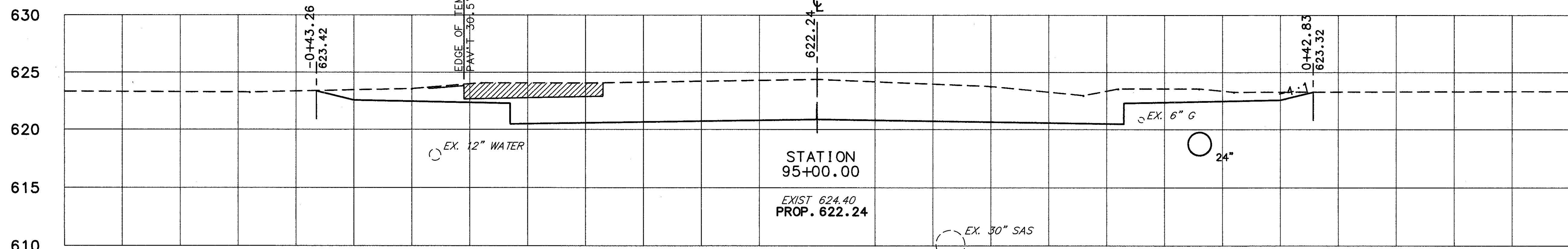
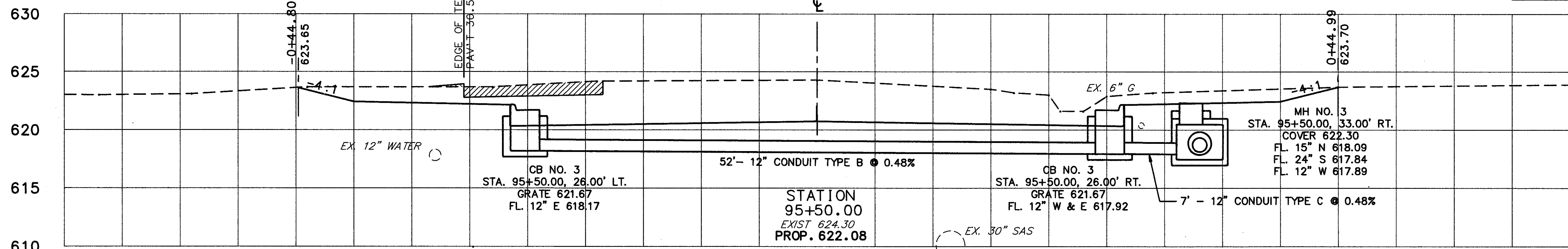


-0+65 -0+60 -0+55 -0+50 -0+45 -0+40 -0+35 -0+30 -0+25 -0+20 -0+15 -0+10 -0+05 0+00 0+05 0+10 0+15 0+20 0+25 0+30 0+35 0+40 0+45 0+50 0+55

CALC. BY: DCD
 DATE: 3/90
 CHKD. BY: DJW
 DATE: 4/90

LAK - 306 - 7.12

OHIO
 FHWA REGION 5
 186
 452



-0+65 -0+60 -0+55 -0+50 -0+45 -0+40 -0+35 -0+30 -0+25 -0+20 -0+15 -0+10 -0+05 0+00 0+05 0+10 0+15 0+20 0+25 0+30 0+35 0+40 0+45 0+50 0+55 0+60 0+65

END	AREA		VOLUME	
	CUT	FILL	CUT	FILL
630	23.2	0.0		
625			386.1	0.0
620	23.1	0.0		
615			365.0	0.0
610			336.2	0.0
605	19.7	0.0		
600			305.0	0.7

CROSS SECTIONS STA. 94+00 TO STA. 95+50

LAK - 306 - 7.12