

-0+65 -0+60 -0+55 -0+50 -0+45 -0+40 -0+35 -0+30 -0+25 -0+20 -0+15 -0+10 -0+05 0+00 0+05 0+10 0+15 0+20 0+25 0+30 0+35 0+40 0+45 0+50 0+55

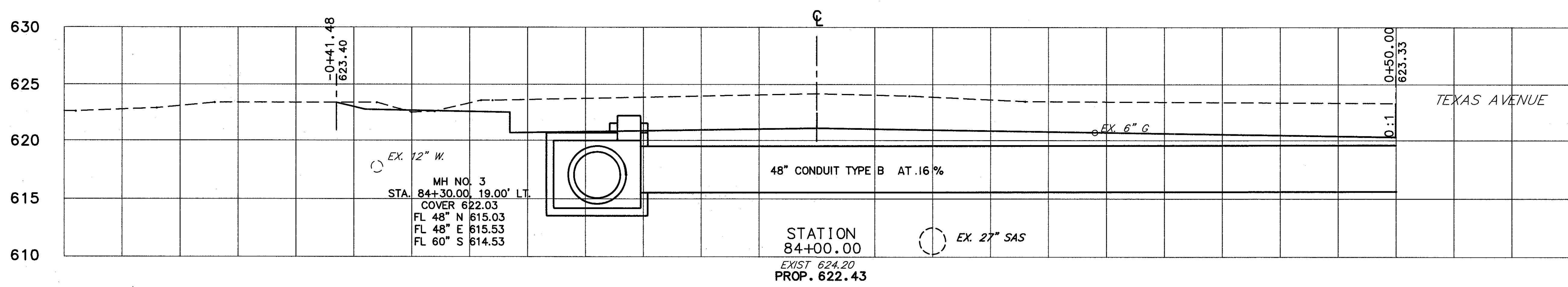
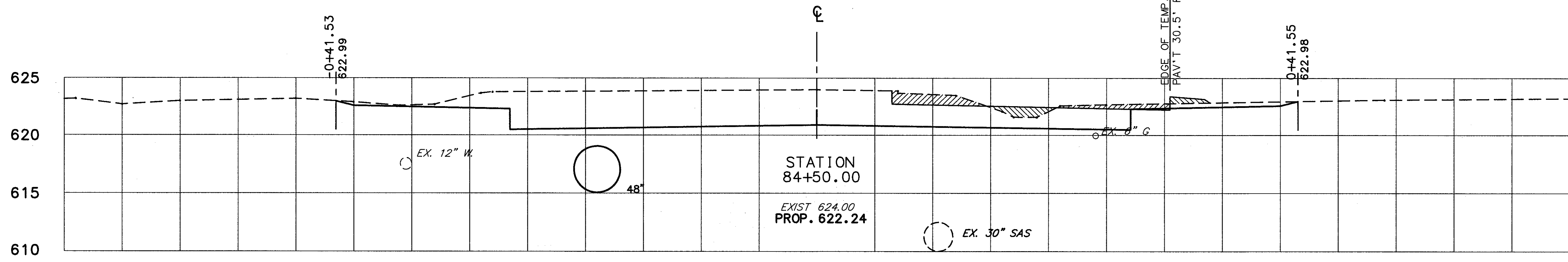
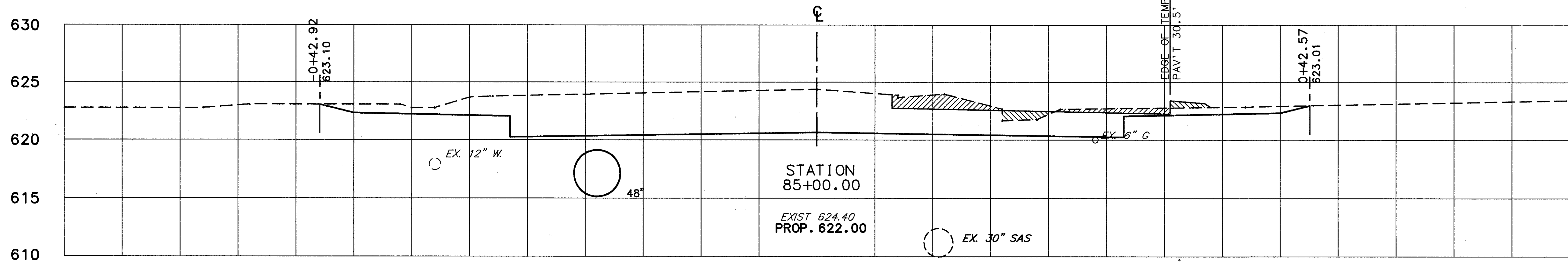
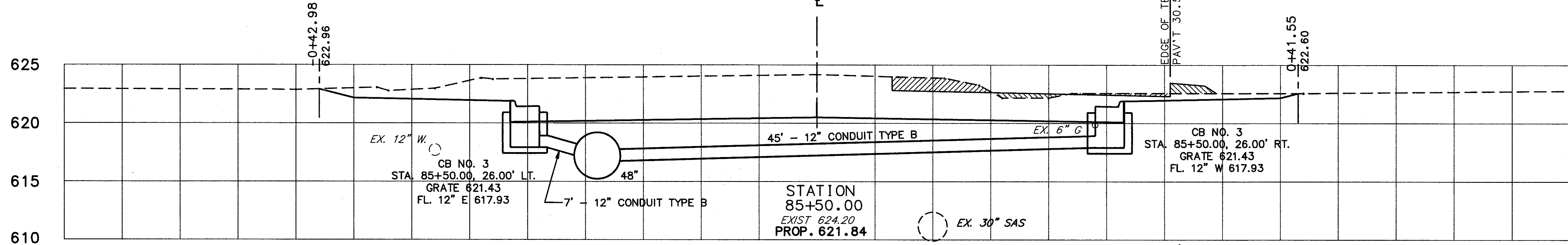
CALC. BY: DCD  
 DATE: 3/00  
 CHKD. BY: DJW  
 DATE: 4/90

LAK - 306 - 7.12

OHIO

FHWA REGION 5

181  
452



END AREA		VOLUME	
CUT	FILL	CUT	FILL
22.3	0.0		
		365.9	0.0
21.6	0.0		
		329.7	0.0
18.0	0.0		
		363.3	0.3
25.6	0.0		
		356.7	0.5

-0+65 -0+60 -0+55 -0+50 -0+45 -0+40 -0+35 -0+30 -0+25 -0+20 -0+15 -0+10 -0+05 0+00 0+05 0+10 0+15 0+20 0+25 0+30 0+35 0+40 0+45 0+50 0+55 0+60 0+65

CROSS SECTIONS STA. 84+00 TO STA. 85+50

LAK - 306 - 7.12