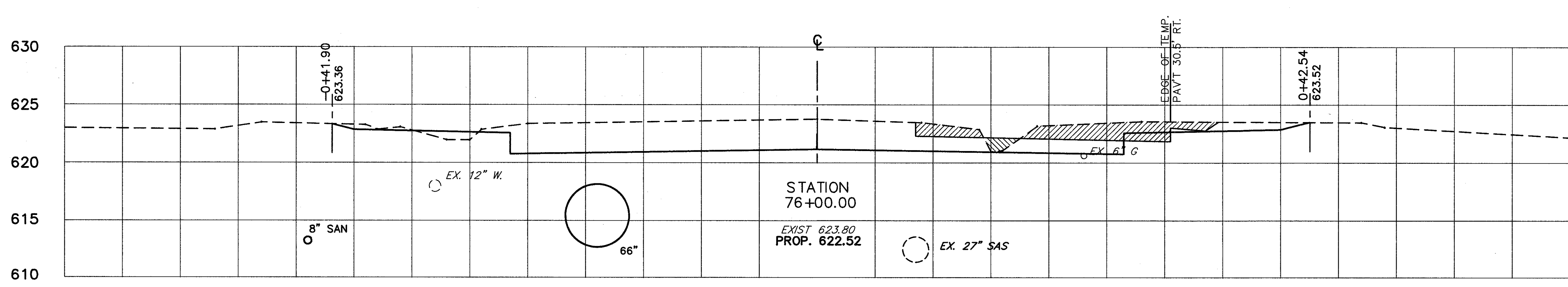
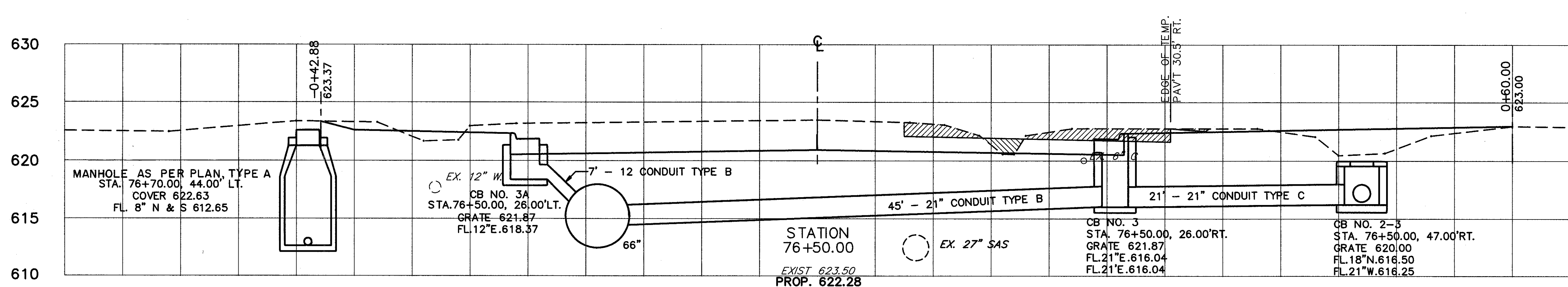
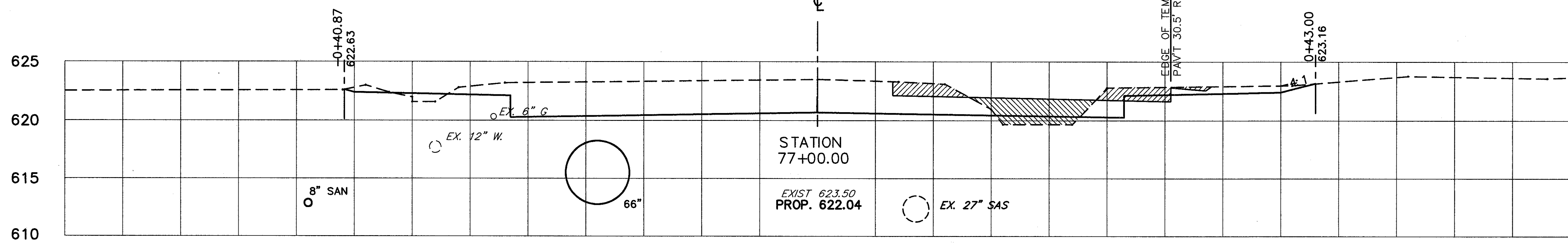
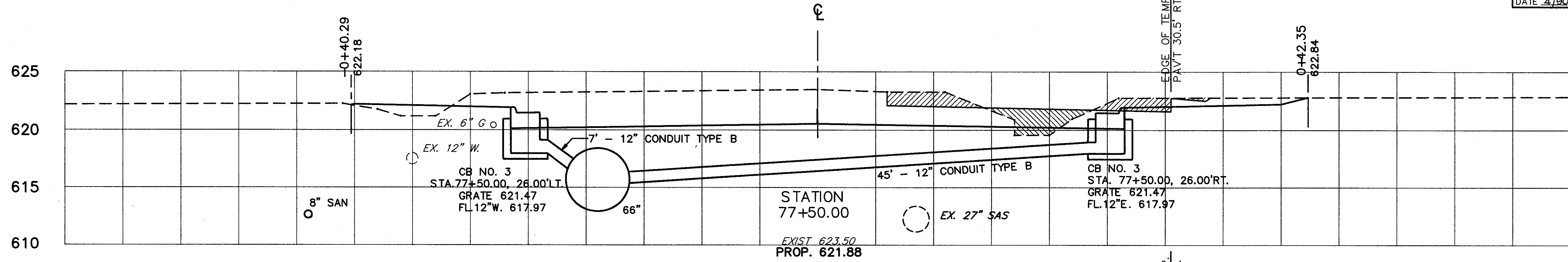


-0+65 -0+60 -0+55 -0+50 -0+45 -0+40 -0+35 -0+30 -0+25 -0+20 -0+15 -0+10 -0+05 0+00 0+05 0+10 0+15 0+20 0+25 0+30 0+35 0+40 0+45 0+50 0+55

CALC. BY: DGD  
 DATE: 3/00  
 CHKD. BY: DJW  
 DATE: 4/00

LAK - 306 - 7.12

OHIO  
 FHWA REGION 5



END AREA		VOLUME	
CUT	FILL	CUT	FILL
16.2	0.9		
		257.8	13.3
14.8	0.7		
		244.2	28.1
14.5	2.6		
		251.5	24.4
15.6	0.3		
		254.6	5.5

-0+65 -0+60 -0+55 -0+50 -0+45 -0+40 -0+35 -0+30 -0+25 -0+20 -0+15 -0+10 -0+05 0+00 0+05 0+10 0+15 0+20 0+25 0+30 0+35 0+40 0+45 0+50 0+55 0+60 0+65

CROSS SECTIONS STA. 76+00 TO STA. 77+50

LAK - 306 - 7.12