

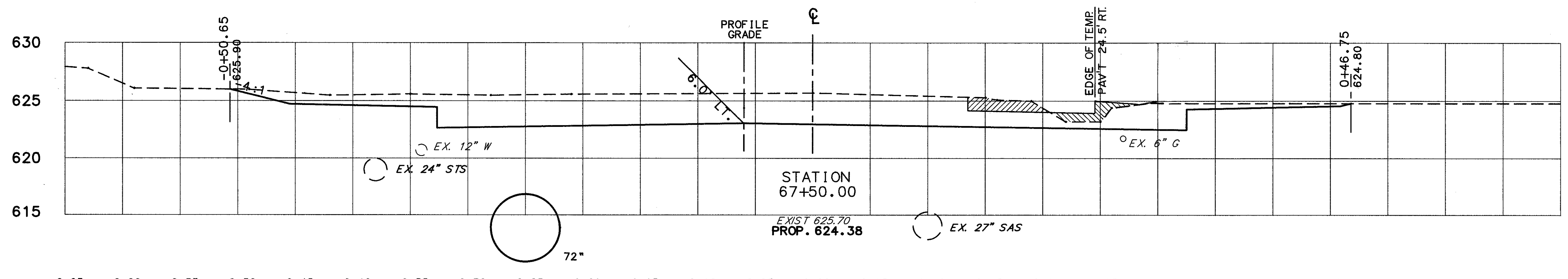
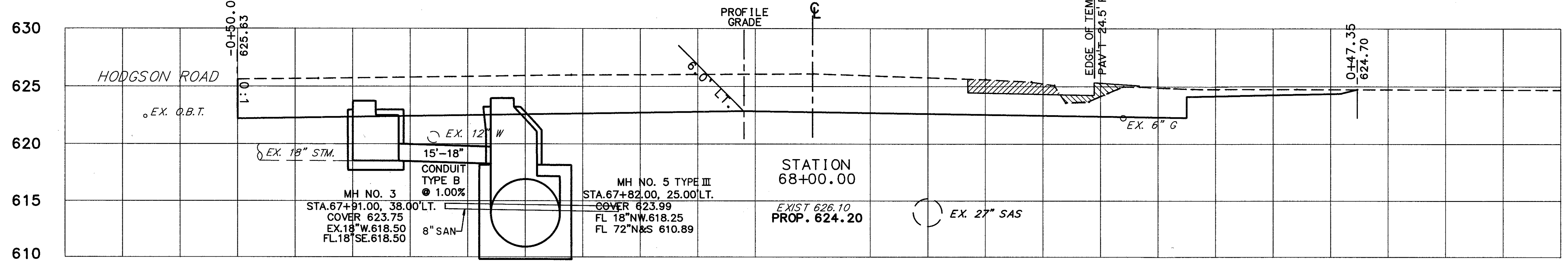
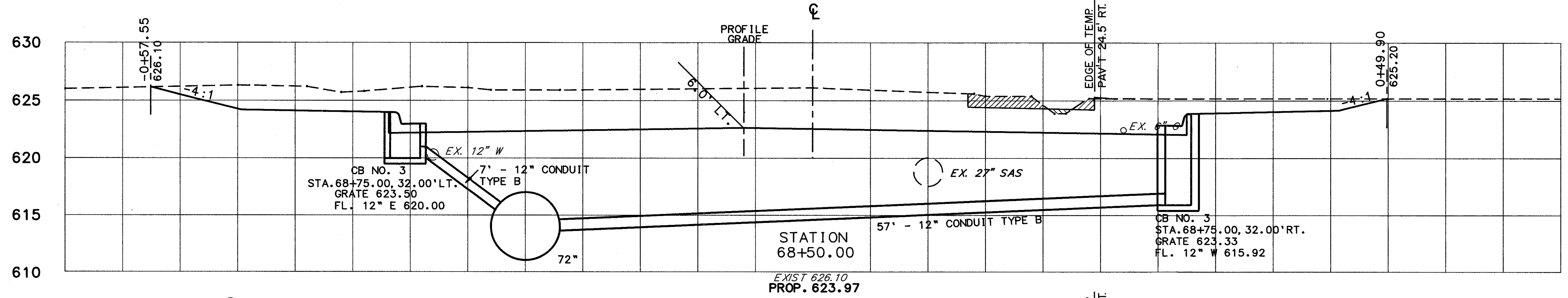
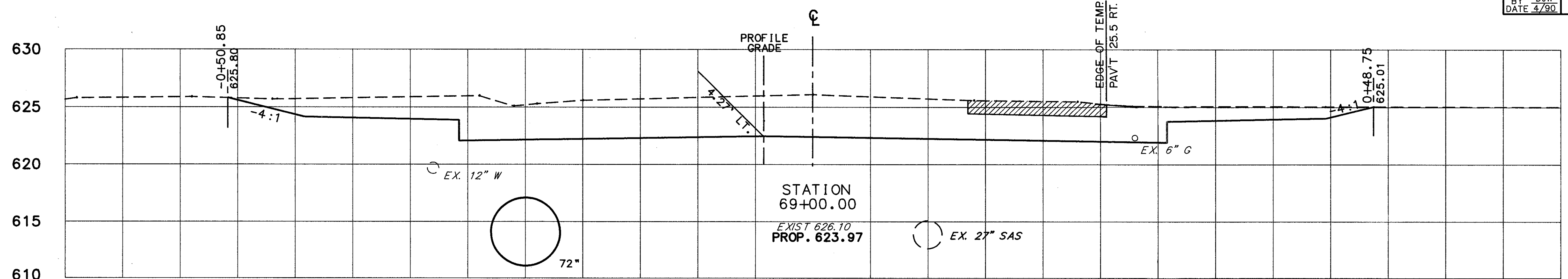
-0+65 -0+60 -0+55 -0+50 -0+45 -0+40 -0+35 -0+30 -0+25 -0+20 -0+15 -0+10 -0+05 0+00 0+05 0+10 0+15 0+20 0+25 0+30 0+35 0+40 0+45 0+50 0+55

CALC. DCD
BY DATE 3/90
CHKD. BY DJW
DATE 4/90

LAK - 306 - 7.12

OHIO
FHWA REGION 5

172
452



END AREA		VOLUME	
CUT	FILL	CUT	FILL
29.0	0.0		
		496.9	0.0
30.6	0.0		
		500.1	0.0
29.4	0.0		
		413.7	0.0
20.2	0.0		
		336.7	6.9

-0+65 -0+60 -0+55 -0+50 -0+45 -0+40 -0+35 -0+30 -0+25 -0+20 -0+15 -0+10 -0+05 0+00 0+05 0+10 0+15 0+20 0+25 0+30 0+35 0+40 0+45 0+50 0+55 0+60 0+65

CROSS SECTIONS STA. 67+50 TO STA. 69+00

LAK - 306 - 7.12