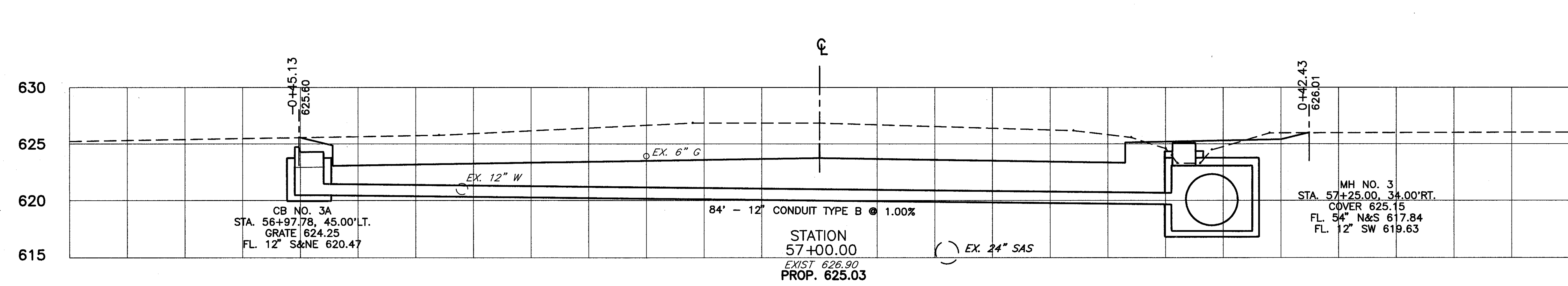
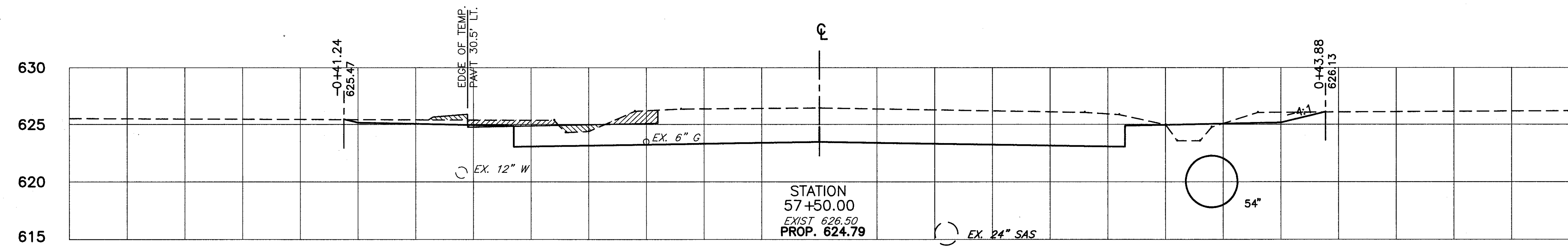
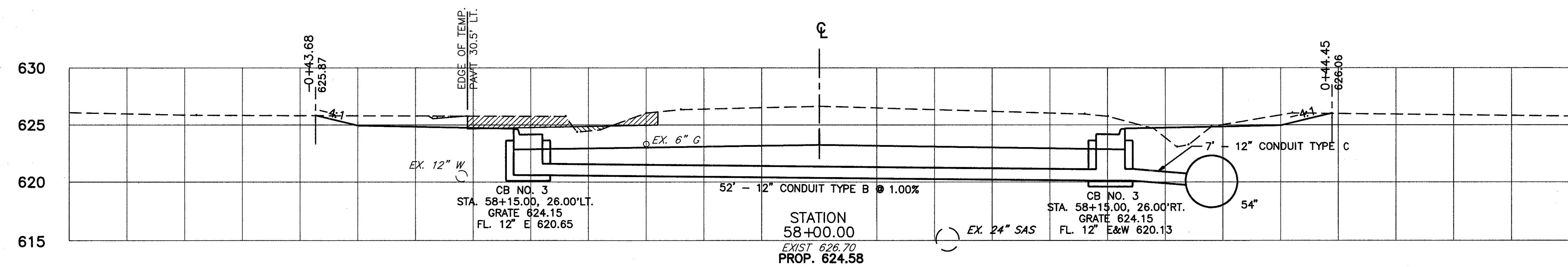
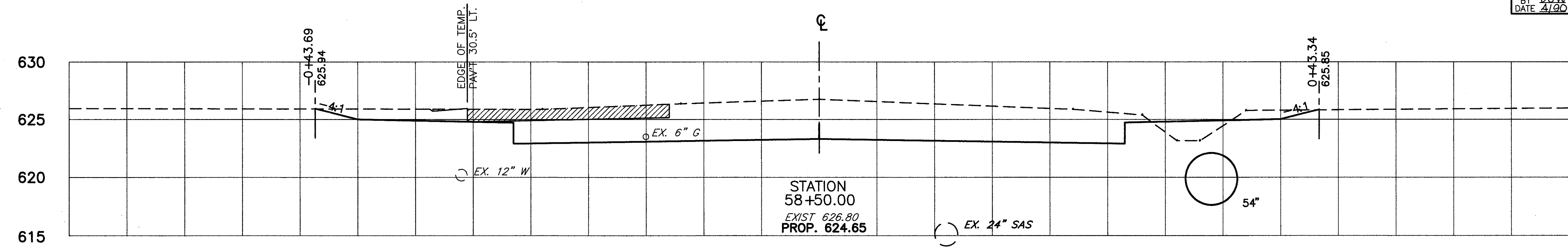


-0+65 -0+60 -0+55 -0+50 -0+45 -0+40 -0+35 -0+30 -0+25 -0+20 -0+15 -0+10 -0+05 0+00 0+05 0+10 0+15 0+20 0+25 0+30 0+35 0+40 0+45 0+50 0+55

CALC. BY: DCD  
 DATE: 3/90  
 CHKD. BY: DJW  
 DATE: 4/90

LAK - 306 - 7.12

OHIO  
 FHWA REGION 5  
 166  
 452



END AREA		VOLUME	
CUT	FILL	CUT	FILL
21.1	0.8		
		347.8	11.1
20.7	0.5		
		322.4	8.4
18.0	0.5		
		342.7	11.5
23.1	0.9		
		345.2	17.4

-0+65 -0+60 -0+55 -0+50 -0+45 -0+40 -0+35 -0+30 -0+25 -0+20 -0+15 -0+10 -0+05 0+00 0+05 0+10 0+15 0+20 0+25 0+30 0+35 0+40 0+45 0+50 0+55 0+60 0+65

CROSS SECTIONS STA. 57+00 TO STA. 58+50

LAK - 306 - 7.12