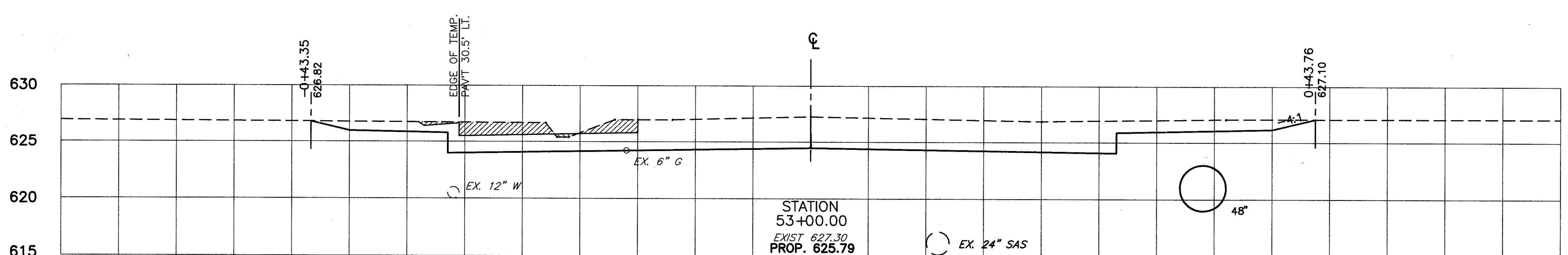
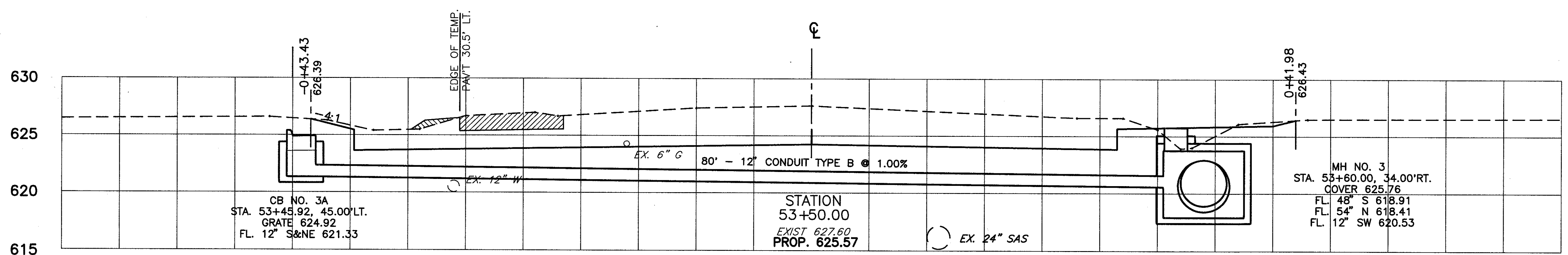
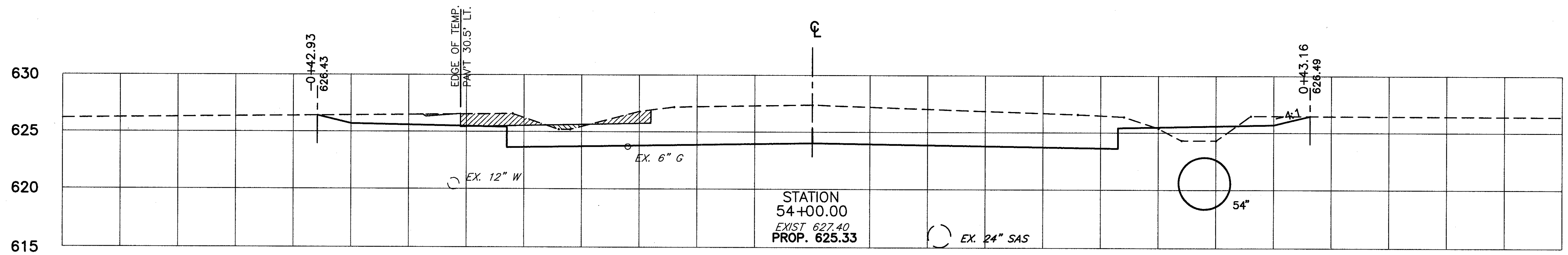
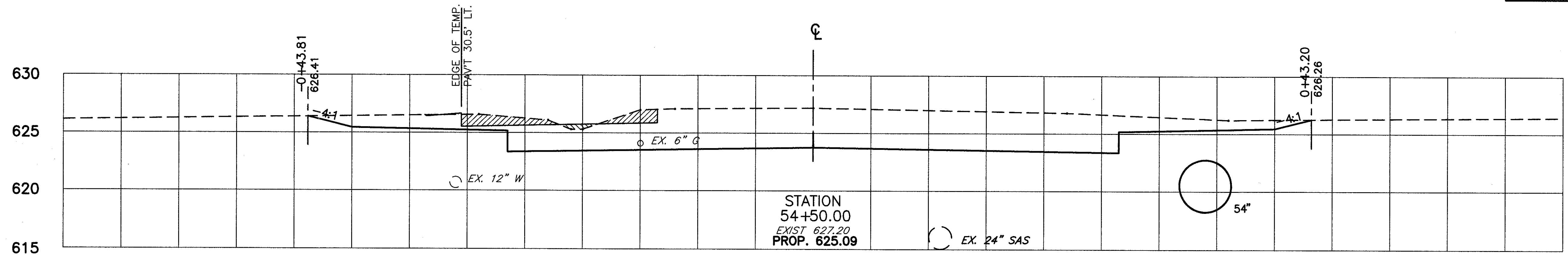


-0+65 -0+60 -0+55 -0+50 -0+45 -0+40 -0+35 -0+30 -0+25 -0+20 -0+15 -0+10 -0+05 0+00 0+05 0+10 0+15 0+20 0+25 0+30 0+35 0+40 0+45 0+50 0+55

CALC. BY D.C.P.
DATE 3/90
CHKD. BY D.J.W.
DATE 4/90

LAK - 306 - 7.12

OHIO
FHWA REGION 5
164
452



STATION	END AREA		VOLUME	
	CUT	FILL	CUT	FILL
54+50.00	22.8	0.0		
54+00.00	19.9	0.7	356.0	5.8
53+50.00	21.9	0.8	348.6	12.3
53+00.00	20.0	0.0	349.8	6.5
TOTAL			312.4	10.6

-0+65 -0+60 -0+55 -0+50 -0+45 -0+40 -0+35 -0+30 -0+25 -0+20 -0+15 -0+10 -0+05 0+00 0+05 0+10 0+15 0+20 0+25 0+30 0+35 0+40 0+45 0+50 0+55 0+60 0+65

CROSS SECTIONS STA. 53+00 TO STA. 54+50

LAK - 306 - 7.12