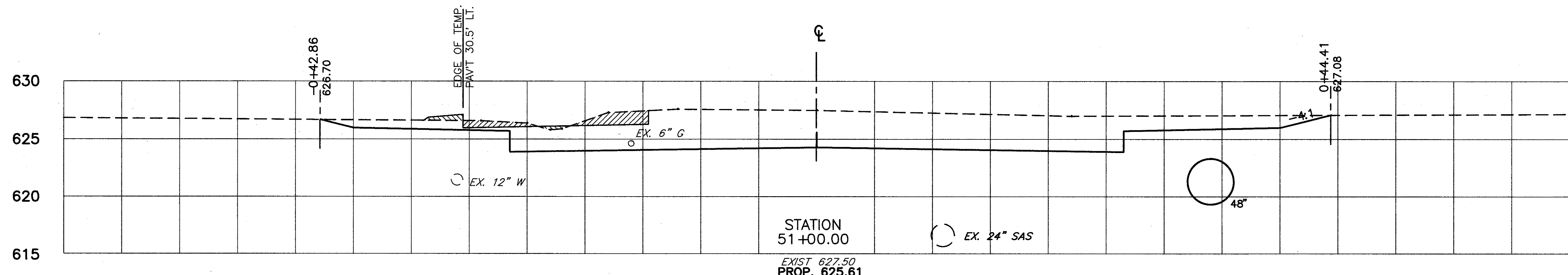
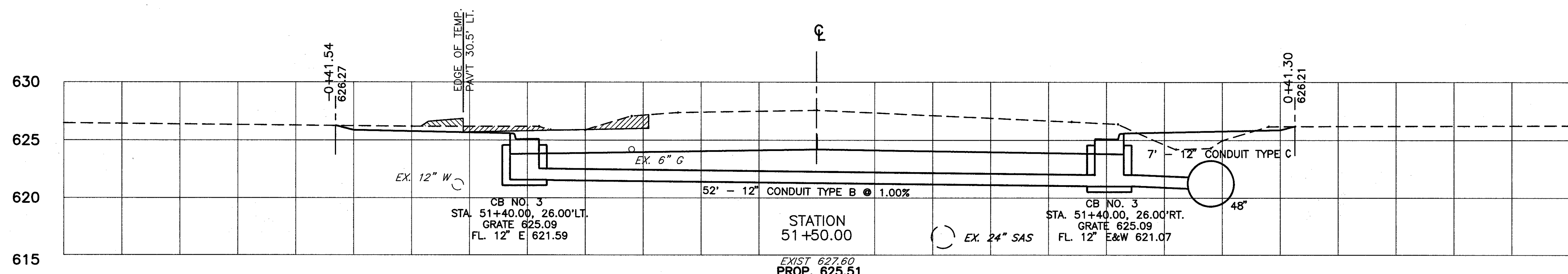
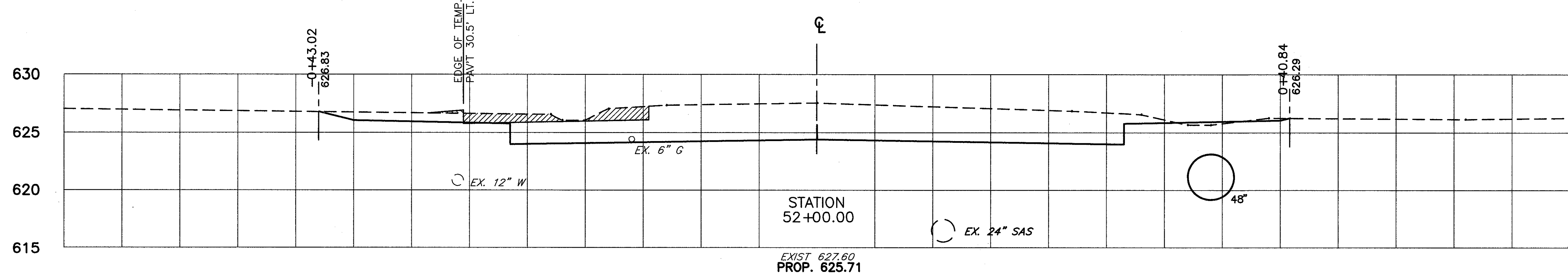
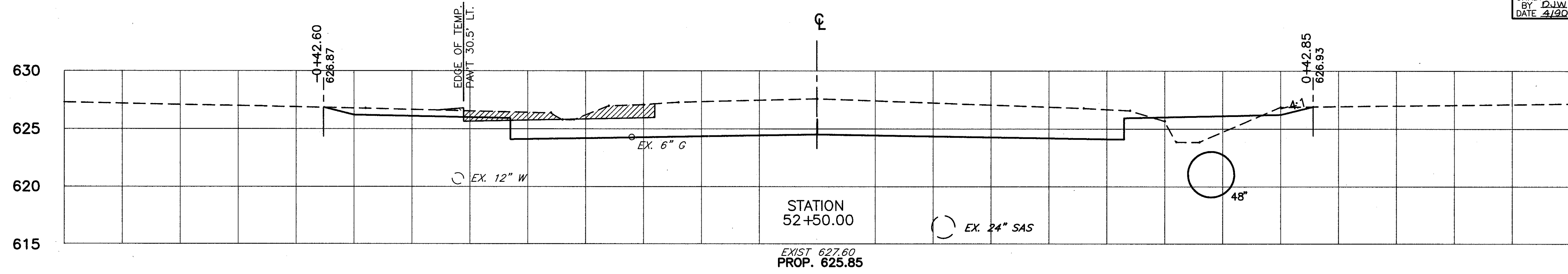


-0+65 -0+60 -0+55 -0+50 -0+45 -0+40 -0+35 -0+30 -0+25 -0+20 -0+15 -0+10 -0+05 0+00 0+05 0+10 0+15 0+20 0+25 0+30 0+35 0+40 0+45 0+50 0+55

CALC. BY D.C.D.  
 DATE 3/90  
 CHKD. BY DJW  
 DATE 4/90

LAK - 306 - 7.12

OHIO  
 FHWA REGION 5  
 163  
 452



END AREA	VOLUME	
	CUT	FILL
17.5	1.3	
		304.9 11.5
19.1	0.1	
		313.5 9.2
18.5	1.0	
		334.2 8.4
21.6	0.0	
		310.4 15.3

-0+65 -0+60 -0+55 -0+50 -0+45 -0+40 -0+35 -0+30 -0+25 -0+20 -0+15 -0+10 -0+05 0+00 0+05 0+10 0+15 0+20 0+25 0+30 0+35 0+40 0+45 0+50 0+55 0+60 0+65

CROSS SECTIONS STA. 51+00 TO STA. 52+50

LAK - 306 - 7.12