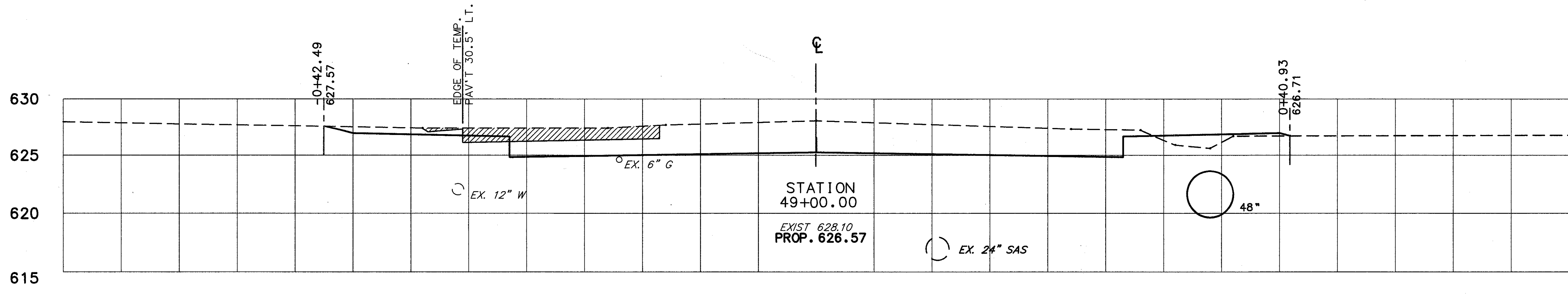
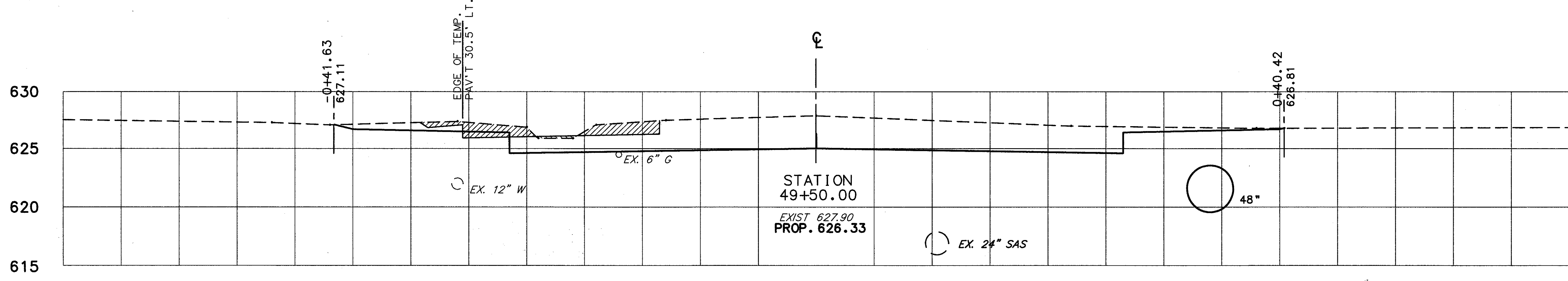
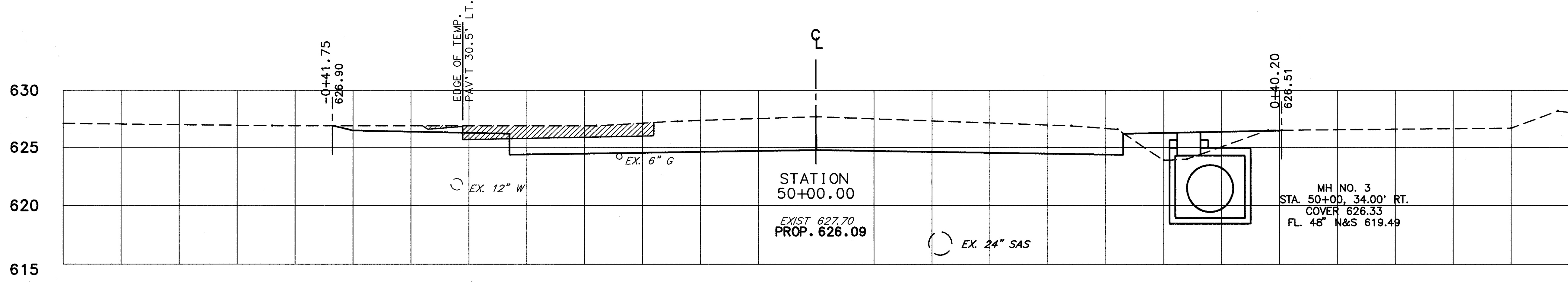
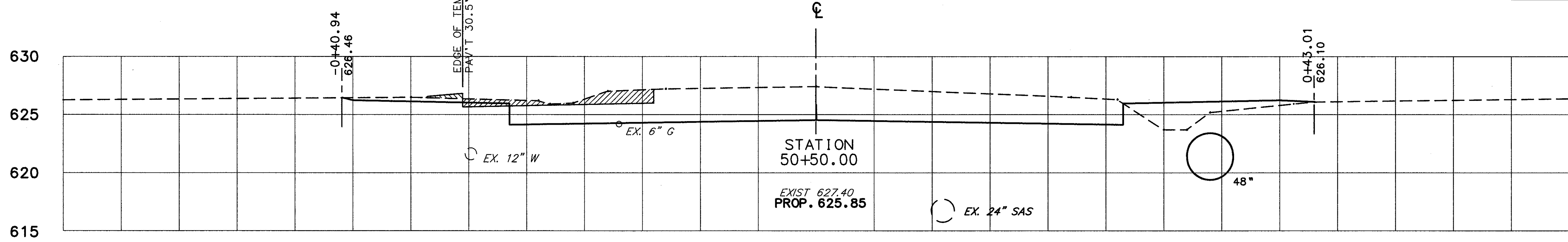


-0+65 -0+60 -0+55 -0+50 -0+45 -0+40 -0+35 -0+30 -0+25 -0+20 -0+15 -0+10 -0+05 0+00 0+05 0+10 0+15 0+20 0+25 0+30 0+35 0+40 0+45 0+50 0+55

CALC. BY D.C.D.  
 DATE 3/90  
 CHKD. BY DJW  
 DATE 4/90

LAK - 306 - 7.12

OHIO  
 FHWA REGION 5  
 162  
 452



END AREA		VOLUME	
CUT	FILL	CUT	FILL
15.6	1.8		
			268.3
16.5	1.8		30.6
			273.2
16.2	0.0		15.3
			272.9
626.57	0.7		5.7
			262.0
			18.1

-0+65 -0+60 -0+55 -0+50 -0+45 -0+40 -0+35 -0+30 -0+25 -0+20 -0+15 -0+10 -0+05 0+00 0+05 0+10 0+15 0+20 0+25 0+30 0+35 0+40 0+45 0+50 0+55 0+60 0+65

CROSS SECTIONS STA. 49+00 TO STA. 50+50

LAK - 306 - 7.12