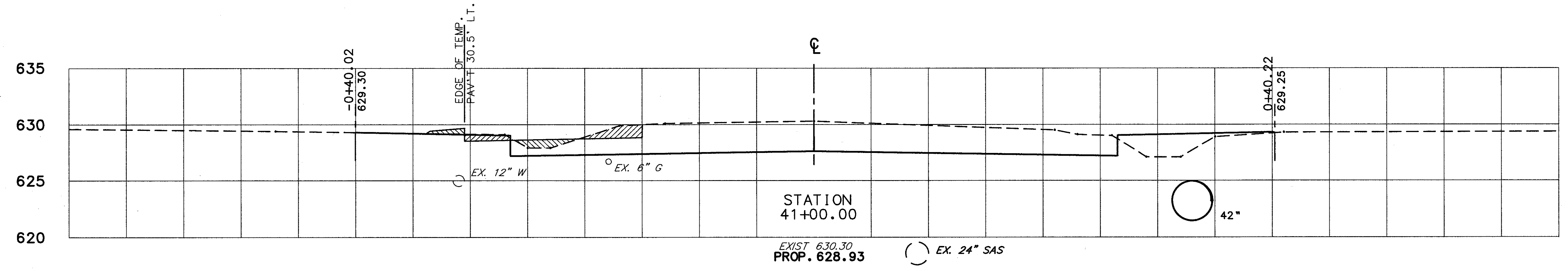
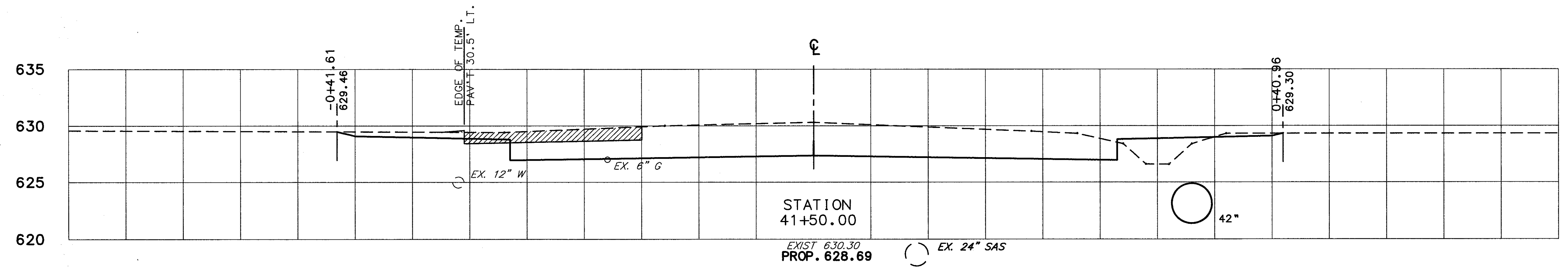
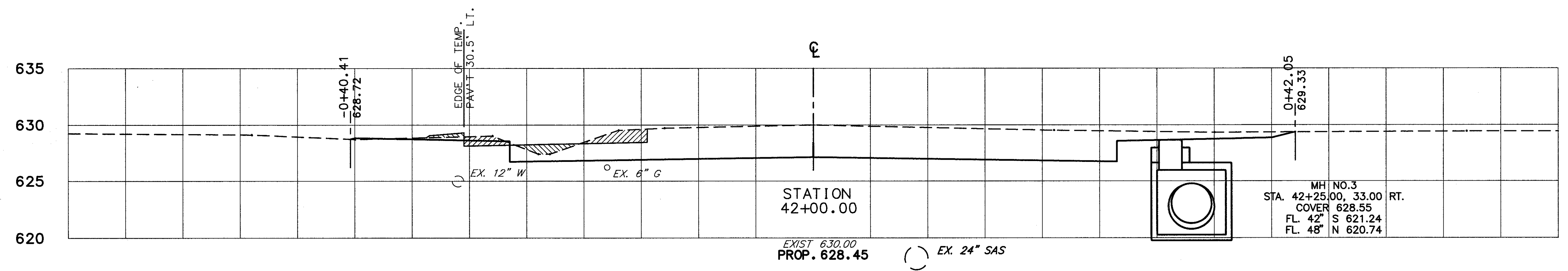
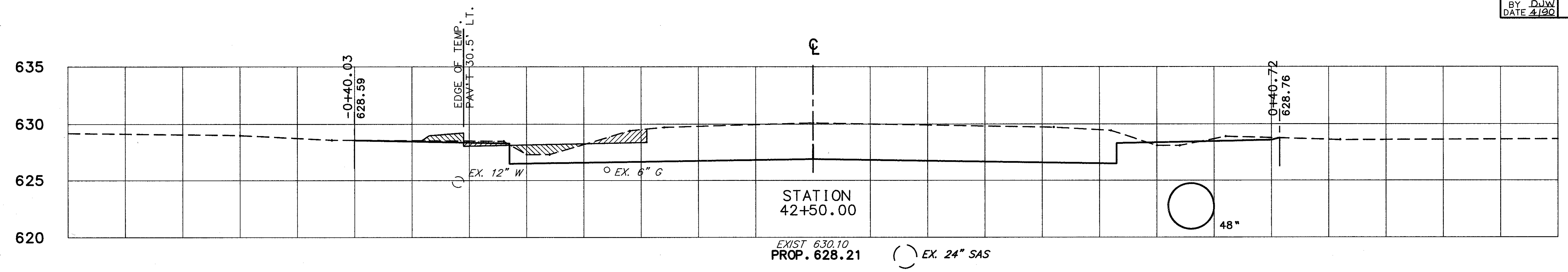


-0+65 -0+60 -0+55 -0+50 -0+45 -0+40 -0+35 -0+30 -0+25 -0+20 -0+15 -0+10 -0+05 0+00 0+05 0+10 0+15 0+20 0+25 0+30 0+35 0+40 0+45 0+50 0+55

CALC. BY D.C.D.  
DATE 3/90  
CHKD. BY DJW  
DATE 4/90

LAK - 306 - 7.12

OHIO  
FHWA REGION 5  
158  
452



END AREA	VOLUME	
	CUT	FILL
17.0	0.1	
		277.0 1.1
16.3	0.0	
		273.7 10.0
16.6	1.2	
		250.1 22.1
13.4	1.5	
		212.0 31.3

MH NO. 3  
STA. 42+25.00, 33.00 RT.  
COVER 628.55  
FL. 42" S 621.24  
FL. 48" N 620.74

-0+65 -0+60 -0+55 -0+50 -0+45 -0+40 -0+35 -0+30 -0+25 -0+20 -0+15 -0+10 -0+05 0+00 0+05 0+10 0+15 0+20 0+25 0+30 0+35 0+40 0+45 0+50 0+55 0+60 0+65

CROSS SECTIONS STA. 41+00 TO STA. 42+50

LAK - 306 - 7.12