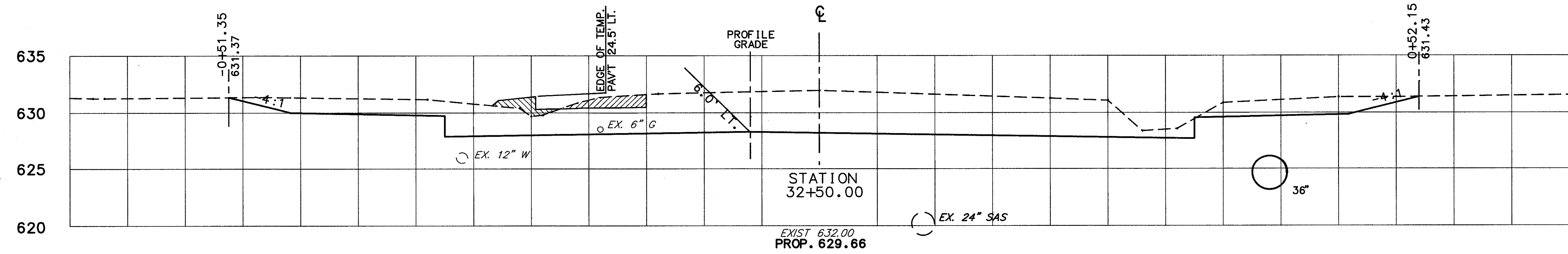
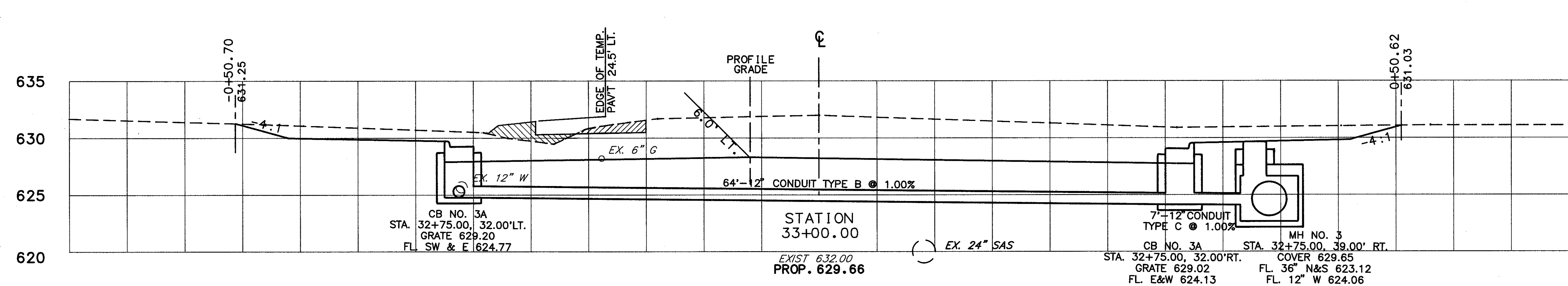
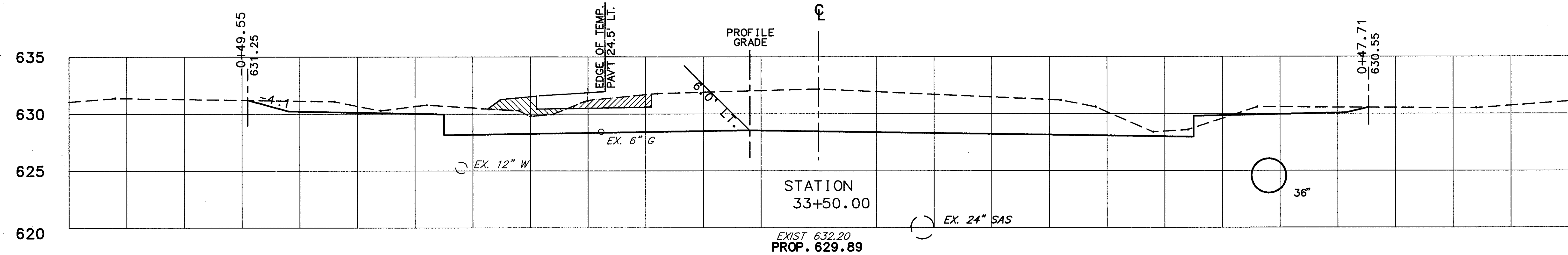
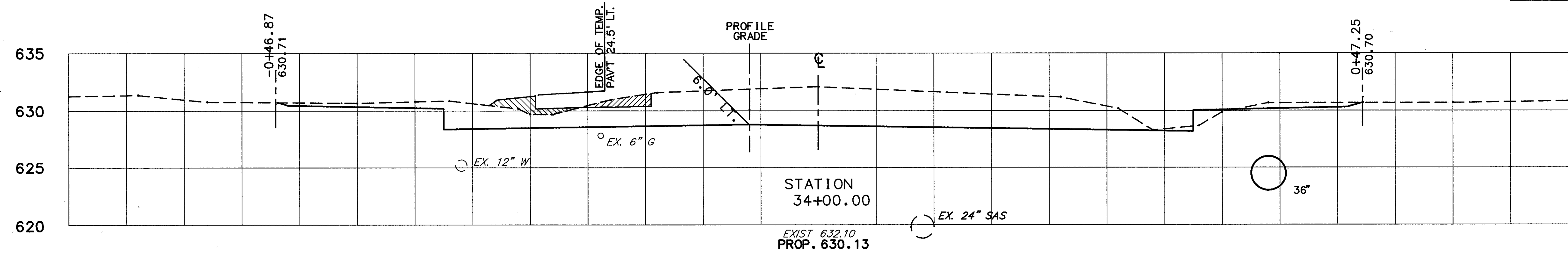


-0+65 -0+60 -0+55 -0+50 -0+45 -0+40 -0+35 -0+30 -0+25 -0+20 -0+15 -0+10 -0+05 0+00 0+05 0+10 0+15 0+20 0+25 0+30 0+35 0+40 0+45 0+50 0+55

CALC. BY: DJW  
 DATE: 3/10  
 CHKD. BY: DJW  
 DATE: 4/90

LAK - 306 - 7.12

OHIO  
 FHWA REGION 5  
 153  
 452



END AREA	VOLUME	
	CUT	FILL
19.0	0.3	
		343.8 3.7
22.2	0.2	
		411.4 1.5
27.1	0.0	
		452.4 0.0
27.1	0.0	
		513.1 0.0

-0+65 -0+60 -0+55 -0+50 -0+45 -0+40 -0+35 -0+30 -0+25 -0+20 -0+15 -0+10 -0+05 0+00 0+05 0+10 0+15 0+20 0+25 0+30 0+35 0+40 0+45 0+50 0+55 0+60 0+65

CROSS SECTIONS STA. 32+50 TO STA. 34+00

LAK - 306 - 7.12