

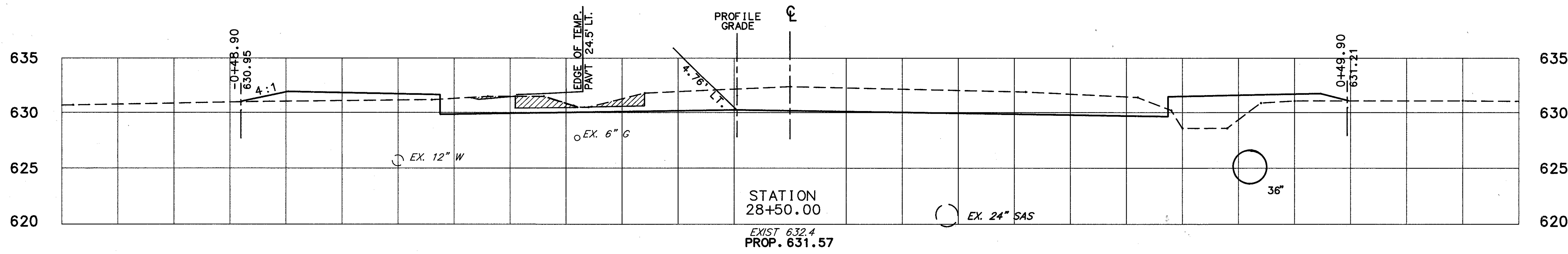
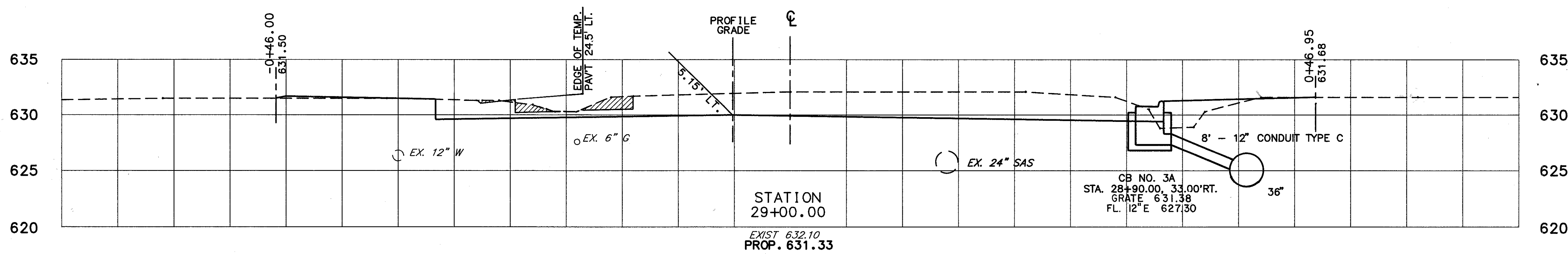
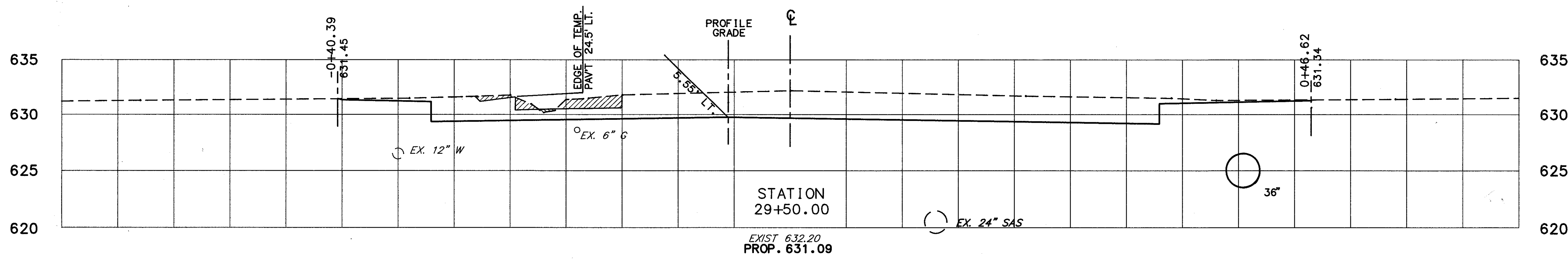
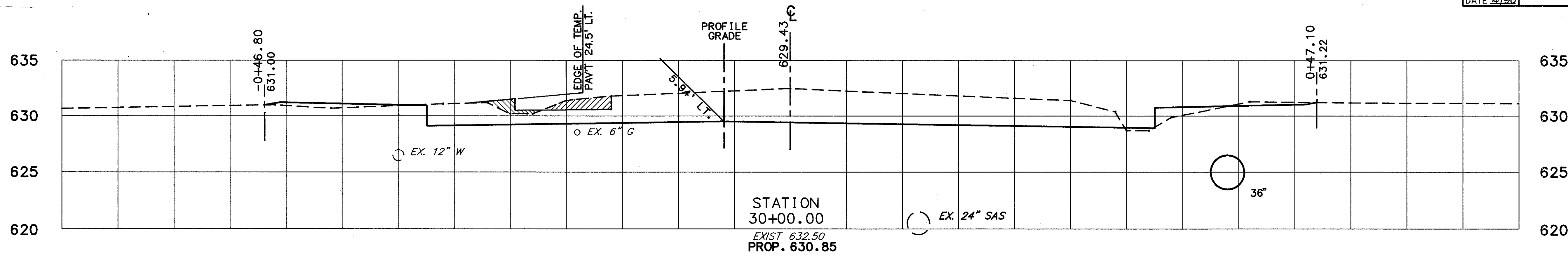
L-11

-0+65 -0+60 -0+55 -0+50 -0+45 -0+40 -0+35 -0+30 -0+25 -0+20 -0+15 -0+10 -0+05 0+00 0+05 0+10 0+15 0+20 0+25 0+30 0+35 0+40 0+45 0+50 0+55

CALC. BY D.C.D.  
DATE 2/90  
CHKD. BY D.J.W.  
DATE 4/90

LAK - 306 - 7.12

OHIO  
FHWA REGION 5  
151  
452



END AREA		VOLUME	
CUT	FILL	CUT	FILL
16.7	0.9		
		279.9	7.2
16.9	0.0		
		256.3	10.8
13.9	1.3		
		222.2	42.9
12.8	3.9		
		197.9	74.1

-0+65 -0+60 -0+55 -0+50 -0+45 -0+40 -0+35 -0+30 -0+25 -0+20 -0+15 -0+10 -0+05 0+00 0+05 0+10 0+15 0+20 0+25 0+30 0+35 0+40 0+45 0+50 0+55 0+60 0+65

CROSS SECTIONS STA. 28+50 TO STA. 30+00

LAK - 306 - 7.12