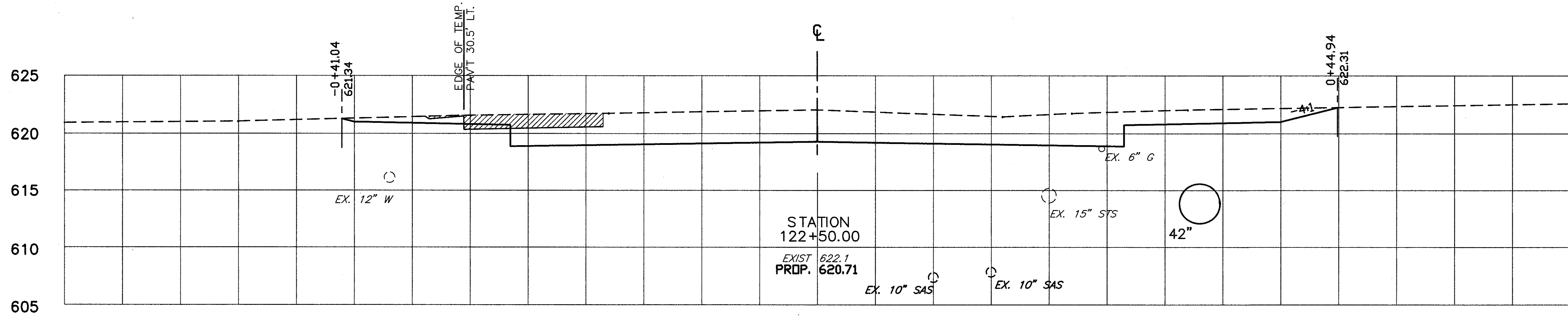
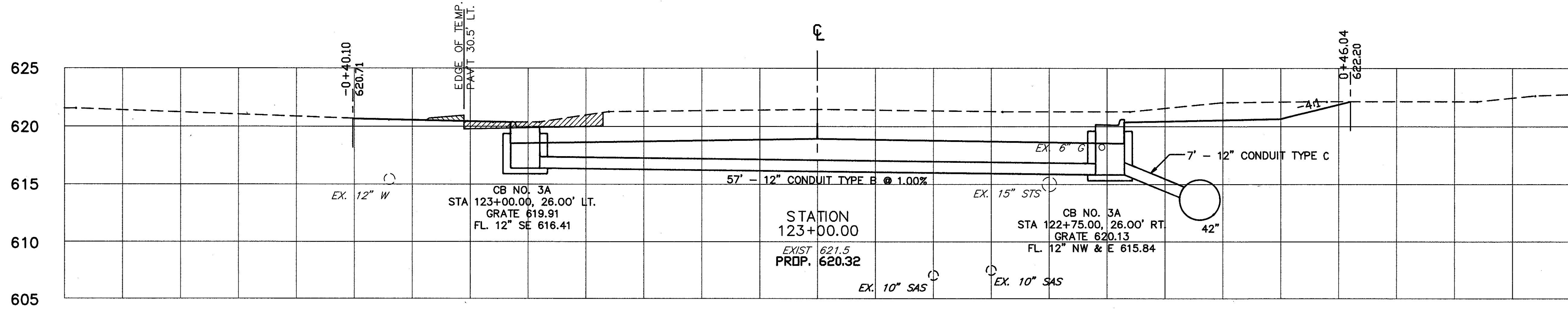
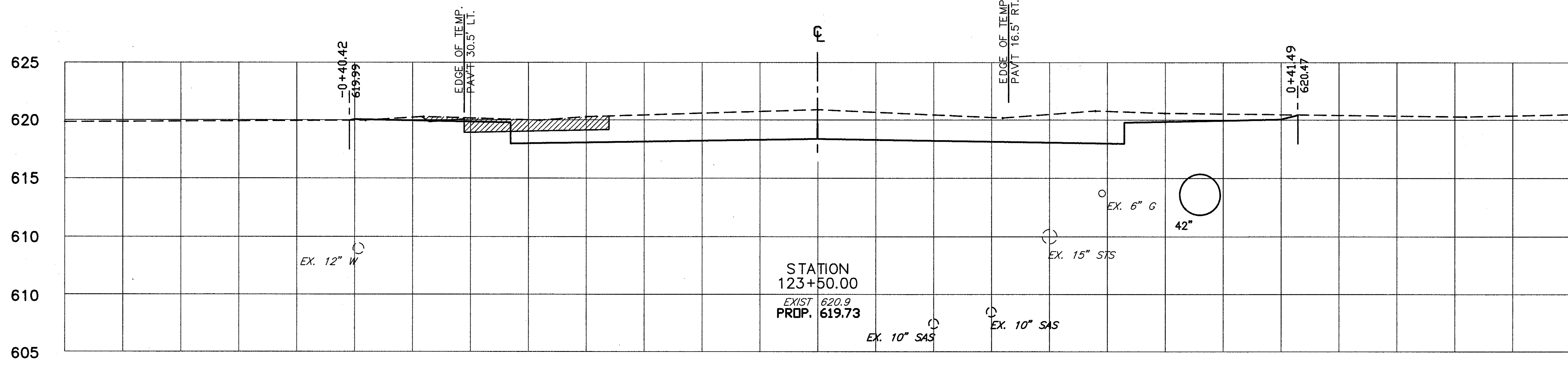


-0+65 -0+60 -0+55 -0+50 -0+45 -0+40 -0+35 -0+30 -0+25 -0+20 -0+15 -0+10 -0+05 0+00 0+05 0+10 0+15 0+20 0+25 0+30 0+35 0+40 0+45 0+50 0+55

CALC. BY: JCC  
 DATE: 3/90  
 CHKD. BY: DJW  
 DATE: 4/90

LAK - 306 - 7.12

OHIO  
 FHWA REGION 5



END	AREA		VOLUME	
	CUT	FILL	CUT	FILL
123+50.00	15.0	0.0		
123+00.00			267.1	0.5
122+50.00			297.6	0.3
TOTAL			275.2	5.3

-0+65 -0+60 -0+55 -0+50 -0+45 -0+40 -0+35 -0+30 -0+25 -0+20 -0+15 -0+10 -0+05 0+00 0+05 0+10 0+15 0+20 0+25 0+30 0+35 0+40 0+45 0+50 0+55 0+60 0+65

CROSS SECTIONS STA. 122+50 TO STA. 123+50

LAK - 306 - 7.12