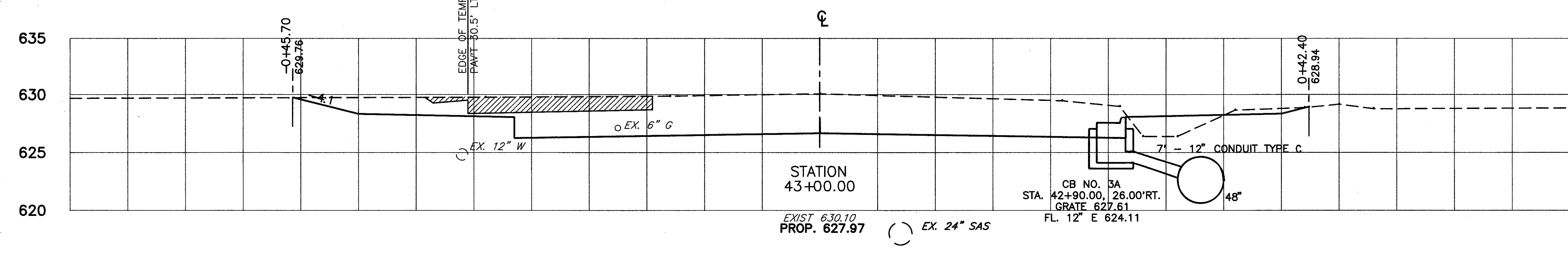
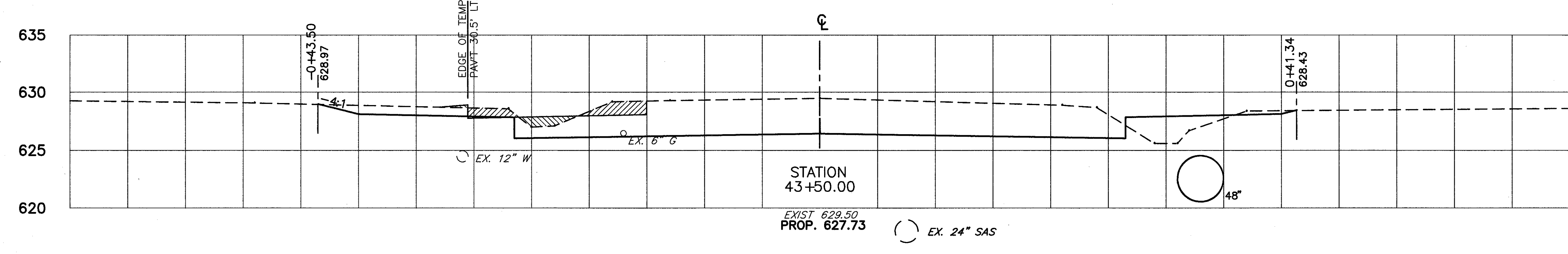
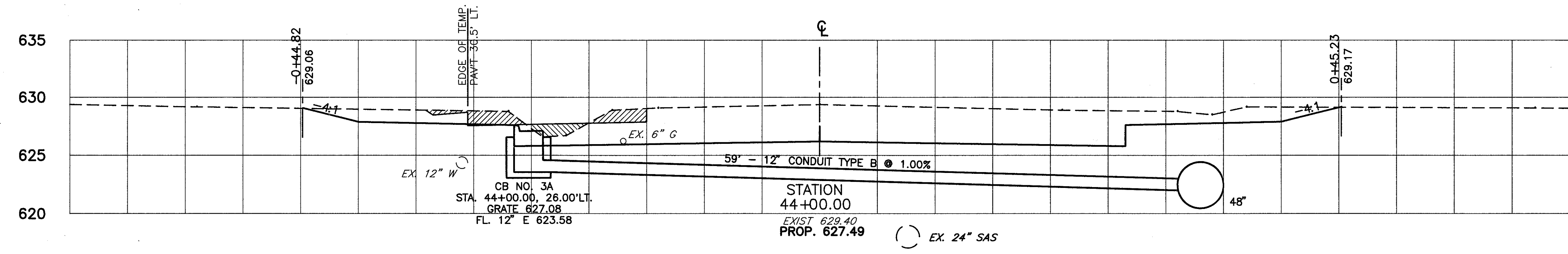
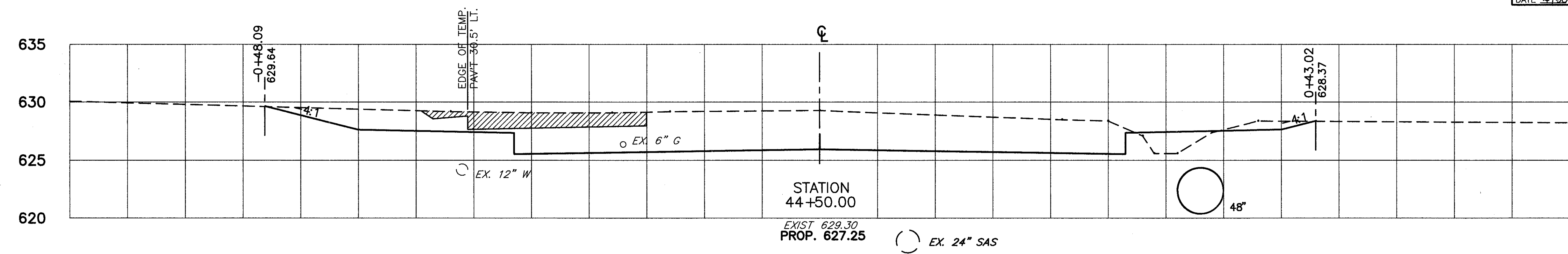


-0+65 -0+60 -0+55 -0+50 -0+45 -0+40 -0+35 -0+30 -0+25 -0+20 -0+15 -0+10 -0+05 0+00 0+05 0+10 0+15 0+20 0+25 0+30 0+35 0+40 0+45 0+50 0+55

CALC. BY DCD
DATE 3/90
CHKD. BY DJW
DATE 4/90

LAK - 306 - 7.12

OHIO
FHWA REGION 5
159
452



END AREA		VOLUME	
CUT	FILL	CUT	FILL
23.2	0.9		
		370.8	7.1
21.3	0.0		
		324.7	11.5
17.7	1.4		
		338.6	20.5
23.0	1.1		
		332.9	9.9

-0+65 -0+60 -0+55 -0+50 -0+45 -0+40 -0+35 -0+30 -0+25 -0+20 -0+15 -0+10 -0+05 0+00 0+05 0+10 0+15 0+20 0+25 0+30 0+35 0+40 0+45 0+50 0+55 0+60 0+65

CROSS SECTIONS STA. 43+00 TO STA. 44+50

LAK - 306 - 7.12